

Vrbatův Kostelec

Generální projektant:



PRODIN A.S.
JIRÁSKOVA 169
530 02 PARDUBICE

WWW.PRODIN.CZ
DIČ: CZ25292161
IČO: 25292161

Zpracovatel dílčí části dokumentace:

Souřadnicový systém S-JTSK, Výškový systém Bpv

Vypracoval:	Zodp. projektant:	Kontroloval:	 Praha 4, Bezová 1658, 147 14 +420 244 462 219 pontex@pontex.cz		
Kraj: Pardubický	Traťový úsek/Obec: Vrbatův Kostelec				
Investor SÚS Pardubice, Doubravice 98, 533 53 Pardubice					
Akce: MOST EV.Č. 35826-2 VRBATŮV KOSTELEČ DOKLADOVÁ ČÁST					
Obsah výkresu: ZÁVAZNÁ STANOVISKA, VYJÁDŘENÍ DOSS			Formát		
			Datum	03/2022	
			Účel	PDPS	
			Č. zakázky	3111-20-084	
			Změna	Č. kopie	
			Měřítko		
			Část dokumentace	Č. výkresu	
			DOKL.	1.	

Most ev. č. 35826-2 Vrbatův Kostelec

Seznam dokladů k PD

stanoviska dotč. orgánů a vlastníků
veřej. doprav. a techn. infrastruktury

číslo jednací

datum vystavení

Snímek KM

Informace o parcelách

Souhlasy vlastníků pozemků dotčených stavbou:

Tkadlecová Jiřina
Semerád Otakar
Semerádová Hana
Hendrich František
Vinklárek Vladan Ing.
Vinklárková Margit
Hendrichová Jana
Čepeláková Blažena
Obec Vrbatův Kostelec
Povodí Labe

Souhlasy vlastníků pozemků dle bodu XII.

Obec Vrbatův Kostelec
Město Chrast

KÚ Pk – OŽPZ (z.100)	KrÚ 9911/2021/OŽPZ/Bu	09.02.2021
KÚ Pk – OŽPZ (z.114)	9892/2021/OŽPZ/Zi	01.02.2021
MÚ Skuteč – SÚ (ZS)	SK/675/2021	09.02.2021
MÚ Chrudim – OÚP (§ 96b)	CR 024030/2021 ÚPR/DOS	11.05.2021
MÚ Chrudim – ÚPP	CR 008045/2021 OŠK/NL	08.02.2021
MÚ Chrudim – OŽP	CR 005938/2021 OŽP/Ry	05.03.2021
MÚ Chrudim – OŽP (ZPF)		
MÚ Chrudim – OŽP (lesy)	CR 005937/2021 OŽP/Št	09.02.2021
MÚ Chrudim – OŽP (VKP)	CR 013284/2021 OŽP/Mk	09.04.2021
MÚ Chrudim – OŽP (§17)		
MÚ Chrudim – OŽP (odpady)	CR 013292/2021 OŽP/Fr	07.05.2021
Povodí Labe s.p.	PLa/2021/004583	05.02.2021
ČHMÚ	CHMI/551/82/2021	12.02.2021
MÚ Chrudim – OD	CR 025005/2021 ODP/KL	05.05.2021
KÚ Pk – ODSH (obsluž.)	KrÚ 9706/2021	01.02.2021
SÚS Pk (DIO)	SUSPK/896/2021	15.02.2021
SÚS Pk (ZUK)		
MÚ Chrudim – OD (ZUK)		
KŘP Pk – DI Chrudim	KRPE-7923-1/ČJ-2021-170306	01.03.2021
HZS Pk	HSPA-508-2/2021	05.02.2021
SNM MO, OOÚZ	108355/2021-1150-OÚZ-Br	11.02.2021
ZS OÚ Vr. Kostelec (kácení)		

Správci sítí k PD:

VS Chrudim a.s.	33/TD/21	19.02.2021
GasNet Služby s.r.o.	5002301139	02.02.2021
ČEZ Distribuce a.s.	1112919236	03.02.2021
CETIN a.s.	530973/21	03.02.2021


Existence sítí:

VS Chrudim a.s.	238/TD/20	29.09.2020
GridServices s.r.o.	5002216829	04.09.2020
ČEZ Distribuce a.s.	0101516818	30.04.2021
ČEZ ICT Services a.s.	0700261372	04.09.2020
Telco Pro Services a.s.	0201121341	04.09.2020
T-Mobile CR a.s.	E39104/20	15.09.2020
Vodafone CR a.s.	200915-0848210081	15.09.2020

Smlouva s ČEZ Distribuce a.s. o přeložce

Smlouva s CETIN a.s. o přeložce

Smlouva s Povodím Labe a.s.



KUPAX00WMNJE

**Krajský úřad
Pardubického kraje
OŽPZ - oddělení integrované prevence**

Váš dopis zn.:

Ze dne: 27. 1. 2021

Číslo jednací: KrÚ 9911/2021/OŽPZ/Bü

Spisová značka: SpKrÚ 9240/2021/OŽPZ/OIP

Vyřizuje: Ing. Kateřina Bürgerová

Telefon: 466 026 359

E-mail: katerina.burgerova@pardubickykraj.cz

PRODIN a.s.

Martina Řezaninová

K vápence 2745

Pardubice

530 02

Datum: 9. 2. 2021

Vyjádření podle zákona č. 100/2001 Sb.

Krajský úřad Pardubického kraje, jako příslušný úřad podle ustanovení § 23 odst. 4 zákona č. 100/2001 Sb., o posuzování vlivů na životní prostředí a o změně některých souvisejících zákonů (zákon o posuzování vlivů na životní prostředí), ve znění pozdějších předpisů (dále také „zákon“ a „příslušný úřad“), obdržel dne 28. 1. 2021 žádost od společnosti PRODIN a.s., K Vápence 2745, 530 02 Pardubice o vyjádření k záměru

„Most ev. č. 35826-2 Vrbatův Kostelec“

podle výše uvedeného zákona. Investorem je Správa a údržba silnic Pardubického kraje, IČO 000 85 031.

Předmětem záměru je rekonstrukce stávajícího mostu přes říčku Žejbro na silnici III/35826 v obci Vrbatův Kostelec. Stávající most, který je tvořen 12 ks prefabrikovaných nosníků ŽMP bude nahrazen rámovou železobetonovou konstrukcí stejné světlosti a větší šířky. Součástí stavby je i rozšíření silnice na konstantní šířku 5,5 m a doplnění jednostranného chodníku.

Příslušný úřad podle ust. § 23 odst. 3 zákona sděluje, že záměr

nebude posuzován podle zákona

Odůvodnění:

Zákon v ust. § 1 odst. 2 stanoví, že posuzování vlivů na životní prostředí podléhají záměry, jejichž provedení by mohlo závažně ovlivnit životní prostředí. Výše uvedený záměr není záměrem podle § 3 písm. a) zákona, protože není uveden v příloze č. 1 k zákonu a na jeho posuzování se nevztahují ustanovení zákona o posuzování vlivů na životní prostředí. Příslušný orgán není dotčeným orgánem v následujících řízeních.

Významný vliv na ptačí oblasti a evropsky významné lokality byl vyloučen v samostatném stanovisku orgánu ochrany přírody č. j. 9892/2021/OŽPZ/Zi ze dne 1. 2. 2021.

Ing. Martin Vlasák
vedoucí odboru
v z. Ing. Jiří Kučera
vedoucí oddělení integrované prevence

Informace o datové zprávě		ID zprávy: 871669987	
Odesílatel			
Název	Pardubický kraj, Komenského náměstí 125, 53002 Pardubice, CZ		
ID schránky	z28bwu9	Typ schránky	OVM
Příjemce			
Název	PRODIN a.s., K Vápence 2745, 53002 Pardubice, CZ		
ID schránky	wrjftqq	Dodáno	10.2.2021 13:25:30
		Doručeno	10.2.2021 14:08:13
Obecné informace			
Věc	Vyjádření Most Vrbatův Kostelec		
Zmocnění	/ §	odstavec	písmeno
Naše č.j.	KrÚ 9911/2021		
Naše sp.zn.	SpKrÚ 9240/2021 OŽPZ OIP		
Vaše č.j.			
Vaše sp.zn.			
K rukám			
Do vl.rukou	<input type="checkbox"/>	Zakázat doruč.fikcí	<input type="checkbox"/>
Stav zprávy	zpráva byla doručena přihlášením (zapsán čas doručení)		
Přílohy			
vyjadreni_most_ev_c_35826_2.pdf		177 kb	



KUPAX00WMLWZ

KRAJSKÝ ÚŘAD
Pardubického kraje
odbor životního prostředí a zemědělství

Naše značka: 9892/2021/OŽPZ/Zi
Spisová značka: 9238/2021/OŽPZ
Vyřizuje: Mgr. M. Zíková
Telefon: 466 026 423
E-mail: marketa.zikova@pardubickykraj.cz
Vyhотовeno: v Pardubicích 01.02.2021

PRODIN a. s.
(DS)

Záměr: „Most ev. č. 35826-2 Vrbatův Kostelec“ – stanovisko

Krajskému úřadu Pardubického kraje (dále též OOP) byla dne 29. 1. 2021 doručena žádost o vydání stanoviska dle ustanovení § 45i odst. 1 zákona č. 114/1992 Sb., o ochraně přírody a krajiny, ve znění pozdějších předpisů (dále jen zákon), k záměru „Most ev. č. 35826-2 Vrbatův Kostelec“.

V předmětné věci vydává Krajský úřad Pardubického kraje jako orgán příslušný dle ustanovení § 77a odst. 4 písm. n) zákona toto stanovisko:

Předložený záměr **nemůže mít významný vliv** na vymezené ptačí oblasti ani na evropsky významné lokality.

Odůvodnění:

Předmětem záměru je rekonstrukce stávajícího mostu přes říčku Žejbro na silnici III/35826 v obci Vrbatův Kostelec. Stávající most, který je tvořen 12 ks prefabrikovaných nosníků ŽMP bude nahrazen rámovou železobetonovou konstrukcí stejné světlosti a větší šířky. Součástí stavby je i rozšíření silnice na konstantní šířku 5,5 m a doplnění jednostranného chodníku.

Podkladem pro vydání tohoto stanoviska jsou:

Žádost žadatele a projektová dokumentace, která byla součástí podané žádosti.

Záměr je dle názoru OOP možné považovat za takový, jehož realizace nemá vliv na okolí, tzn., že jeho vliv je pouze lokální, omezený pouze na uvedenou lokalitu a uvedený pozemek.

Nejbližší (cca 3,2 km) evropsky významná lokalita je lokalita Anenské údolí. Předmětem ochrany jsou zde polopřirozené suché trávníky a facie křovin na vápnitých podložích (*Festuco-Brometalia*), extenzivní sečené louky nížin až podhůří (*Arrhenatherion*, *Brachypodio-Centaureion nemoralis*), smíšené jasanovo-olšové lužní lesy temperátní a boreální Evropy (*Alno-Padion*, *Alnion incanae*, *Salicion albae*) a druh modrásek bahenní. Nejbližší (cca 19 km) ptačí oblast je Komárov. Předmětem ochrany jsou zde zimující populace kalouse pustovky a motáka pilicha. Ohrožení těchto lokalit spočívá zejména v přímém rušení předmětů ochrany; poškozování jejich biotopů – míst pro rozmnožování, zimování či hibernaci; ničení či poškozování přírodních stanovišť, migračních koridorů apod. Vzhledem k charakteru záměru, charakteru předpokládaných nežádoucích vlivů (potenciální znečištění a hluk), ploše ovlivněné možnými negativními vlivy (maximálně desítky metrů), považuje OOP uvedené za dostatečné pro to, aby mohl být vyloučen významný negativní vliv záměru na evropsky významné lokality a ptačí oblasti.

Krajský úřad Pardubického kraje posoudil záměr, jeho umístění a rozsah a dospěl k závěru, že výše uvedený záměr nemůže mít významný vliv na vymezené ptačí oblasti ani evropsky významné lokality, jak ve svém stanovisku uvádí.

Toto stanovisko je platné výhradně pro rozsah záměru, který byl předmětem tohoto stanoviska; jakékoliv doplnění je v takovém případě nutné vnímat jako změnu záměru a je nutné je opětovně ke stanovisku dle § 45i odst. 1 zákona předložit příslušným orgánům ochrany přírody.

Toto stanovisko nenahrazuje stanoviska, vyjádření či rozhodnutí, vydávaná podle ustanovení jiných paragrafů zákona č. 114/1992 Sb., o ochraně přírody a krajiny, nebo jiných zákonů.

Otisk úředního razítka

Ing. Martin Vlasák
vedoucí odboru
v zastoupení RNDr. Vladimír Vrána

Informace o datové zprávě		ID zprávy:	868559983
Odesílatel			
Název	Pardubický kraj, Komenského náměstí 125, 53002 Pardubice, CZ		
ID schránky	z28bwu9	Typ schránky	OVM
Příjemce			
Název	PRODIN a.s., K Vápence 2745, 53002 Pardubice, CZ		
ID schránky	wrjftqq	Dodáno	2.2.2021 13:23:15
		Doručeno	2.2.2021 14:14:15
Obecné informace			
Věc	Stanovisko 45i - Vrbatův Kostelec, most		
Zmocnění	/ §	odstavec	písmeno
Naše č.j.	KrÚ 9892/2021		
Naše sp.zn.	SpKrÚ 9238/2021 OŽPZ OOP		
Vaše č.j.			
Vaše sp.zn.			
K rukám			
Do vl.rukou	<input type="checkbox"/>	Zakázat doruč.fikcí	<input type="checkbox"/>
Stav zprávy	zpráva byla doručena přihlášením (zapsán čas doručení)		
Přílohy			
VrbatuvKostelec_most_9892.pdf			179 kb



Městský úřad Skuteč
odbor stavební úřad, majetek a investice
Palackého náměstí 133, 539 73 Skuteč

Spis.zn. SK/588/2021/TVA
Č.j.: SK/675/2021
Vyřizuje: Aleš Tvaroha
e-mail: ales.tvoroha@skutec.cz
Tel.: 469 326 495

Ve Skutči dne 9.2.2021

ZÁVAZNÉ STANOVISKO

Závazná část:

Městský úřad ve Skutči, odbor stavební úřad, majetek a investice, jako stavební úřad příslušný podle § 11 odst. 1 zákona č. 500/2004 Sb., správní řád ve znění pozdějších předpisů (dále jen "správní řád") a podle § 13 odst. 1 písm. d) a § 94j odst. 1 zákona č. 183/2006 Sb., o územním plánování a stavebním řádu (stavební zákon), ve znění pozdějších předpisů (dále jen "stavební zákon"), jako dotčený orgán podle § 136 odst. 1 písm. a) správního řádu a § 94j odst. 2 stavebního zákona po posouzení žádosti, kterou dne 2.2.2021 podala společnost **PRODIN a.s., IČO 25292161, se sídlem K Vápence č.p. 2745, Zelené Předměstí, 530 02 Pardubice 2**, (dále jen "žadatel"), ve věci stavby nazvané:

„Most ev. č. 35826-2 Vrbatův Kostelec“, obec Vrbatův Kostelec (dále jen "záměr"),
podle § 94j odst. 2 stavebního zákona a § 149 odst. 1 a 2 správního řádu vydává toto **souhlasné závazné stanovisko**: k vedlejší stavbě souboru staveb – provedení stavebních objektů SO 431 – přeložka silového vedení ČEZ Distribuce, SO 432 – přeložka silového vedení veřejného osvětlení, SO 461 – přeložka sdělovacího vedení Cetin.

Odůvodnění:

Dotčený orgán obdržel dne 2.2.2021 žádost o vydání závazného stanoviska k uvedenému záměru. Příslušnost k vydání společného povolení souboru staveb se řídí příslušností k povolení stavby hlavní souboru staveb. Stavba silnice obsahující stavební objekty SO 001 – Demolice stávajícího mostu, SO 201 – Rekonstrukce mostu, SO 102 – Chodník je v tomto případě hlavní stavbou souboru staveb. Provedení stavebních objektů SO 431 – přeložka silového vedení ČEZ Distribuce, SO 432 – přeložka silového vedení veřejného osvětlení, SO 461 – přeložka sdělovacího vedení Cetin, bude stavbou vedlejší. Stavební úřad příslušný k povolení vedlejší stavby souboru staveb, má v souladu s § 94j odst. 2 stavebního zákona ve společném územním a stavebním řízení souboru staveb postavení dotčeného orgánu a vydává pro potřebu vydání společného povolení namísto rozhodnutí toto závazné stanovisko. Stavební úřad se zabýval předloženou žádostí z hledisek uvedených v ustanoveních stavebního zákona a zjistil, že jejím uskutečněním nebo užíváním nejsou ohroženy zájmy chráněné zákony a zvláštními předpisy. Na základě shromážděných právně významných skutečností nebyly shledány důvody bránící vydání souhlasného závazného stanoviska.

Podkladem pro vydání závazného stanoviska je projektová dokumentace záměru vypracovaná generálním projektantem společností PRODIN a.s., IČO 25292161, se sídlem K Vápence č.p. 2745, Zelené Předměstí, 530 02 Pardubice 2, v prosinci r. 2020, pod zakázkovým číslem 3110-20-23, kterou vypracoval Ing. Petr Řezka, pro investora Správa a údržba silnic Pardubického kraje, se sídlem Pardubice VII-Doubravice č.p. 98, 533 53 Pardubice 19. Koordinační situace (volně zmenšená) je součástí tohoto stanoviska.

Poučení:

Proti tomuto závaznému stanovisku se nelze odvolat. Nezákonné závazné stanovisko lze zrušit nebo změnit v přezkumném řízení. Podle § 149 odst. 1 správního řádu závazné stanovisko není samostatným rozhodnutím ve správním řízení. Obsah závazného stanoviska je závazný pro výrokovou část rozhodnutí stavebního úřadu. Nezákonné závazné stanovisko lze zrušit nebo změnit pouze v rámci odvolacího řízení proti rozhodnutí, které bylo závazným stanoviskem podmíněno.

Aleš Tvaroha
oprávněná úřední osoba

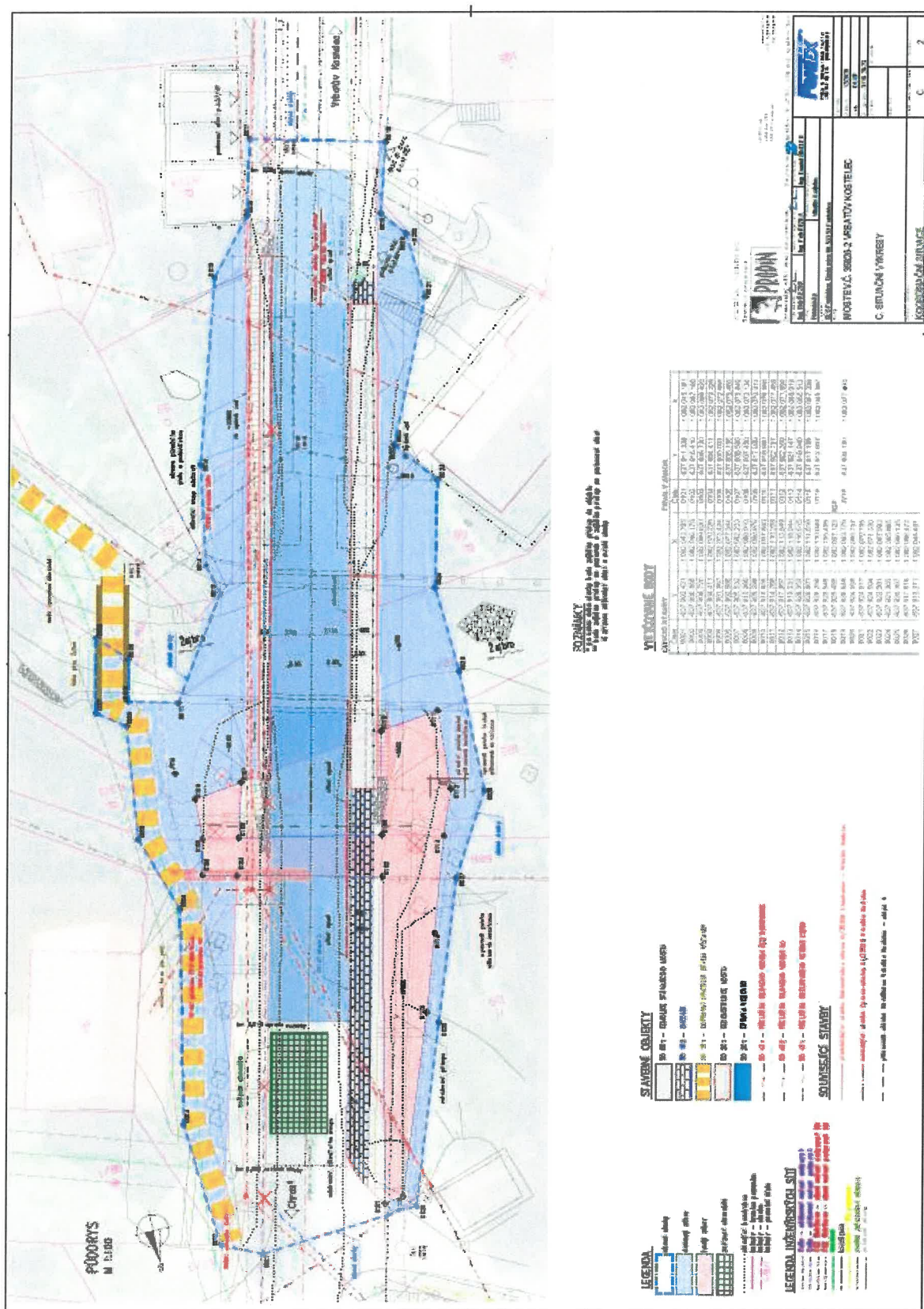
Obdrží:

PRODIN a.s., IDDS: wrjftqq

sídlo: K Vápence č.p. 2745, Zelené Předměstí, 530 02 Pardubice 2

Městský úřad Chrudim, odbor stavební, speciální stavební úřad, IDDS: 3y8b2pi

sídlo: Resselovo náměstí č.p. 77, Chrudim I, 537 01 Chrudim 1



Informace o datové zprávě		ID zprávy: 871270892	
Odesílatel			
Název	Město Skuteč, Palackého náměstí 133, 53973 Skuteč, CZ		
ID schránky	khzbbha	Typ schránky	OVN
Příjemce			
Název	PRODIN a.s., K Vápence 2745, 53002 Pardubice, CZ		
ID schránky	wrjftqq	Dodáno	9.2.2021 15:19:13
		Doručeno	10.2.2021 06:26:37
Obecné informace			
Věc	závazné stanovisko, soubor - kladné: Žádost o závazné stanovisko k PD nazvané „Most ev. č. 35826-2		
Zmocnění	/ §	odstavec	písmeno
Naše č.j.	SK/675/2021		
Naše sp.zn.	S-588/2021 SÚ		
Vaše č.j.			
Vaše sp.zn.			
K rukám			
Do vl.rukou	<input type="checkbox"/>	Zakázat doruč.fikcí	<input type="checkbox"/>
Stav zprávy	zpráva byla doručena přihlášením (zapsán čas doručení)		
Přílohy			
2021-588.pdf			277 kb



MĚSTSKÝ ÚŘAD CHRUDIM

Resselovo náměstí 77, 537 16 Chrudim

Odbor územního plánování a regionálního rozvoje, odd. úz. plánování

Adresa pracoviště: Pardubická 67, 537 16 Chrudim

tel.: 469 657 111, fax: 469 657 703

e-mail: urad@chrudim-city.cz

<http://www.chrudim.eu>

IDDS : 3y8b2pi , IČ: 00270211

Č.j.: CR 024030/2021 ÚPR/DOS

Spis. zn.:

Váš dopis ze dne: 03.05.2021

Vaše značka:

Spis. a skart. znak a lhůta: 326.3 V/5

Počet listů: 2

Počet příloh: 1

Vyřizuje:

Ing. Petr Doseděl

Tel.:

469 657 478

E-mail:

petr.dosedel@chrudim-city.cz

Prodin a.s.

K Vápence 2745

530 02 Pardubice

V Chrudimi dne: 11.05.2021

ZÁVAZNÉ STANOVISKO ORGÁNU ÚZEMNÍHO PLÁNOVÁNÍ

Městský úřad Chrudim, Odbor územního plánování a regionálního rozvoje, oddělení územního plánování jako orgán územního plánování příslušný podle § 6 odst. 1 písm. e) zákona č. 183/2006 Sb., o územním plánování a stavebním řádu (stavební zákon), ve znění pozdějších předpisů, posoudil záměr podle § 96b odst. 1 stavebního zákona a shledal, že vyvolává změnu v území. Přezkoumává podle § 96b odst. 3 stavebního zákona z hlediska souladu s Politikou územního rozvoje, s územně plánovací dokumentací a z hlediska uplatňování cílů a úkolů územního plánování záměr:

Most ev.č. 35826-2 Vrbatův Kostelec

na katastrálním území **Vrbatův Kostelec** na p. p. st., 44, st., 78, st., 105, 57/4, 59, 60, 63/1, 69, 119, 120, 667/3, 684, 686, 691/1, 692, 693.

Záměrem je rekonstrukce stávajícího mostu, při které nedochází ke změně podstatných parametrů mostu ani komunikace. Navrhovaná stavba do stávajícího charakteru území nijak nezasahuje a zůstává tak s ním v souladu. Navrhované stavební úpravy silnice nijak charakter území nezmění.

Stavba leží na stávající komunikaci III/35826, přes kterou bude v průběhu stavby obsluhována, a na kterou bude po dokončení opět napojena.

Vystavěn bude i nový pravostranný chodník v souladu s požadavky na bezbariérové řešení stavby.

Dále bude na stávající technickou infrastrukturu třeba napojit následující stavební objekty

- SO 431 – přeložku silového vedení ČEZ Distribuce
- SO 432 – přeložku silového vedení veřejného osvětlení
- SO 461 – přeložku sdělovacího vedení Cetin

Umístění a další podrobnosti jsou patrné ze situace v příloze.

Záměr je přípustný

Platnost závazného stanoviska:

Závazné stanovisko platí 2 roky ode dne vydání.

Platnost závazného stanoviska lze prodloužit, pokud se nezměnily podmínky v území.

Závazné stanovisko nepozbývá platnosti:

- a) bylo-li na základě žádosti podané v době jeho platnosti vydáno územní rozhodnutí, společné povolení nebo jiné obdobné rozhodnutí podle jiného zákona a toto rozhodnutí nabylo právní moci,
- b) byla-li na základě návrhu veřejnoprávní smlouvy nahrazující územní rozhodnutí nebo společné povolení podaného v době jeho platnosti uzavřena veřejnoprávní smlouva a tato veřejnoprávní smlouva nabyla účinnosti, nebo
- c) nabyli-li právních účinků územní souhlas nebo společný územní souhlas a souhlas s provedením ohlášeného stavebního záměru vydaný k oznámení stavebního záměru učiněného v době platnosti závazného stanoviska.

Odůvodnění:

Městský úřad Chrudim, odbor územního plánování a regionálního rozvoje, oddělení územního plánování, obdržel dne žádost o vydání závazného stanoviska k výše uvedenému záměru.

Stavebník: Správa a údržba silnic Pardubického kraje, Doubravice 98, 533 53 Pardubice.

Zodpovědný projektant: Ing. Petr Řezka, číslo autorizace 0501215.

Pro vydání závazného stanoviska vycházel Odbor územního plánování a regionálního rozvoje Městského úřadu Chrudim, oddělení územního plánování jako orgán územního plánování z následujících podkladů předložených žadatelem:

Projektová dokumentace z data **04/2021**.

Kromě podkladů předložených žadatelem vychází orgán územního plánování z:

- Politiky územního rozvoje České republiky, ve znění aktualizace č. 5, která nabyla účinnosti dne 11.09.2020.
- Zásad územního rozvoje Pardubického kraje ve znění aktualizace č. 3, které nabyly účinnosti dne 19.09.2020.
- Územního plánu Vrbatův Kostelec, účinného ode dne 30.11.2011 a jeho změnou č. 2 účinnou od 30.10.2020.
- Závazné stanovisko orgánu územního plánování č.j. CR 005940/2021 ÚPR/ZH ze dne 09.04.2020.

Odbor územního plánování a regionálního rozvoje Městského úřadu Chrudim, oddělení územního plánování jako orgán územního plánování posoudil podle § 96b odst. 1 stavebního zákona záměr a shledal, že vyvolává změnu v území. Změnou v území se dle § 2 odst. 1 písm. a) stavebního zákona rozumí změna jeho využití nebo prostorového uspořádání, včetně umístění staveb a jejich změn. Přezkoumal záměr podle § 96b odst. 3 stavebního zákona, zda je přípustný z hlediska souladu s Politikou územního rozvoje a územně plánovací dokumentací a z hlediska uplatňování cílů a úkolů územního plánování či nikoliv.

Orgán územního plánování přezkoumal souladu záměru s politikou územního rozvoje. Platná Politika územního rozvoje ČR záměr v jím dotčeném území neřeší, záměr se věcí řešených Politikou územního rozvoje ČR nedotýká.

Orgán územního plánování přezkoumal souladu záměru se zásadami územního rozvoje. Záměr je se ZÚR v souladu, neboť ZÚR Pk se daného záměru nedotýká.

Orgán územního plánování přezkoumal soulad záměru s platným ÚP. Záměr navazuje na závazné stanovisko č.j. CR 005940/2021 ÚPR/ZH ze dne 09.04.2020, které bylo souhlasné. Došlo pouze k drobným změnám nemajícím vliv na výrokovou část závazného stanoviska (zábór půdy).

Informace o datové zprávě		ID zprávy:	905977274
Odesílatel			
Název	Město Chrudim, Resselovo náměstí 77, 53701 Chrudim, CZ		
ID schránky	3y8b2pi	Typ schránky	OVM
Příjemce			
Název	PRODIN a.s., K Vápence 2745, 53002 Pardubice, CZ		
ID schránky	wrijftqq	Dodáno	11.5.2021 13:00:23
		Doručeno	11.5.2021 13:19:22
Obecné informace			
Věc	žádost o ZS - OÚP		
Zmocnění	/ §	odstavec	písmeno
Naše č.j.	CR 024030/2021		
Naše sp.zn.	Spis.zn. CR 024030/2021/2		
Vaše č.j.			
Vaše sp.zn.			
K rukám			
Do vl.rukou	<input type="checkbox"/>	Zakázat doruč.fikcí	<input type="checkbox"/>
Stav zprávy	zpráva byla doručena přihlášením (zapsán čas doručení)		
Přílohy			
CR_024030_2021_UPR_DOS_mostek_2.pdf		1090 kb	



MĚSTSKÝ ÚŘAD CHRUDIM

Resselovo náměstí 77, 537 16 Chrudim

Odbor školství, kultury, sportu a památkové péče, úsek pam. péče

Adresa pracoviště: Pardubická 67, 537 16 Chrudim

tel.: 469 657 111, fax: 469 657 703

e-mail: urad@chrudim-city.cz

<http://www.chrudim.eu>

IDDS : 3y8b2pi , IČ: 00270211

Spis. zn.: CR 005939/2021 NL

Č. j.: CR 008045/2021 OŠK/NL

Spis. a skart. znak a lhůta: 411.1 A/10

Počet listů: 0

Počet příloh: 0

Vyřizuje: Mgr. Ludmila Nováková

Tel.: 469657270

E-mail: ludmila.novakova@chrudim-city.cz

V Chrudimi dne: 8.2.2021

PRODIN a.s., IČO 25292161

Jiráskova č.p. 169

Zelené Předměstí

530 02 Pardubice 2

VYJÁDŘENÍ

Odbor školství, kultury, sportu a památkové péče, úsek památkové péče, jako místně a věcně příslušný orgán státní památkové péče ve smyslu § 29 odst. 2 zákona č. 20/1987 Sb., o státní památkové péči, ve znění pozdějších předpisů (dále jen „památkového zákona“), obdržel dne 28.1.2021 žádost žadatele, kterým je PRODIN a.s., IČO 25292161, Jiráskova č.p. 169, Zelené Předměstí, 530 02 Pardubice 2, o vyjádření ve věci: **Vrbatův Kostelec, realizace stavby "Most ev.č. 35826-2 Vrbatův Kostelec" v rozsahu PD zpracované společností Prodin a.s., K Vápence 2745, Zelené předměstí, 5302 Pardubice.**

K provedení předmětné stavby nemáme z hlediska státní památkové péče připomínek. K realizaci však dojde na **území s archeologickými nálezy** ve smyslu památkového zákona, proto připomínáme zákonné povinnosti stavebníka z této skutečnosti vyplývající.

- Stavebník je povinen podle § 22, odst. 2 památkového zákona již od doby přípravy stavby na území s archeologickými nálezy **oznámit svůj záměr Archeologickému ústavu a umožnit** jemu nebo oprávněné organizaci **provést** na dotčeném území **záchranný archeologický výzkum**.
- O **archeologickém nález**u, který nebyl učiněn při provádění archeologických výzkumů, musí být podle § 23 odst. 2 památkového zákona **učiněno oznámení** Archeologickému ústavu nebo nejbližšímu muzeu buď přímo nebo prostřednictvím obce, v jejímž územním obvodu k archeologickému nálezu došlo. Oznámení o archeologickém nálezu je povinen učinit nálezce nebo osoba odpovědná za provádění prací, při nichž došlo k archeologickému nálezu, a to nejpozději druhého dne po archeologickém nálezu nebo potom, kdy se o archeologickém nálezu dozvěděl.
- Archeologický nález i naleziště musí být podle § 23 odst. 3 památkového zákona **ponechány beze změny** až do prohlídky Archeologickým ústavem nebo muzeem, nejméně však po dobu pěti pracovních dnů po učiněném oznámení.

Mgr. Ludmila Nováková
vedoucí úseku památkové péče

Obdrží:

PRODIN a.s., IDDS: wrjftqq

Informace o datové zprávě		ID zprávy: 870656457	
Odesílatel			
Název	Město Chrudim, Resselovo náměstí 77, 53701 Chrudim, CZ		
ID schránky	3y8b2pi	Typ schránky	OVN
Příjemce			
Název	PRODIN a.s., K Vápence 2745, 53002 Pardubice, CZ		
ID schránky	wrjftqq	Dodáno	8.2.2021 12:00:09
		Doručeno	8.2.2021 12:46:21
Obecné informace			
Věc	vyjádření k archeologii mimo MPZ, KPZ a OP: Vrbatův Kostelec, realizace stavby "Most ev.č. 35826-2		
Zmocnění	/ §	odstavec	písmeno
Naše č.j.	CR 008045/2021		
Naše sp.zn.	Spis.zn. CR 005939/2021/2		
Vaše č.j.			
Vaše sp.zn.			
K rukám			
Do vl.rukou	<input type="checkbox"/>	Zakázat doruč.fikcí	<input type="checkbox"/>
Stav zprávy	zpráva byla doručena přihlášením (zapsán čas doručení)		
Přílohy			
2021-005939.pdf		133 kb	



MĚSTSKÝ ÚŘAD CHRUDIM

Resselovo náměstí 77, 537 16 Chrudim

Odbor životního prostředí

Adresa pracoviště: Pardubická 67, 537 16 Chrudim

tel.: 469 657 111, fax: 469 657 703

e-mail: urad@chrudim-city.cz

<http://www.chrudim.eu>

IDS : 3y8b2pi , IČ: 00270211

Č.j.: CR 005938/2021 OŽP/Ry
Spis. zn.: CR 005938/2021
Váš dopis ze dne: 28.01.2021
Spis. a skart. znak a lhůta: 247.3/S5
Počet listů: 1
Počet příloh: 0
Vyřizuje: Ing. Ivo Rychnovský
Tel.: 469 657 300/469 657 703
E-mail: ivo.rychnovsky@chrudim-city.cz
V Chrudimi dne: 05.03.2021

PRODIN a.s.
K Vápence 2745
530 02 Pardubice

Stanovisko Odboru životního prostředí k projektové dokumentaci ke společnému řízení na akci: „Most ev.č. 35826-2 Vrbatův Kostelec“ v k. ú. Vrbatův Kostelec

Městský úřad Chrudim, Odbor životního prostředí obdržel dne 25. 1. 2021 žádost o vyjádření k výše uvedené akci (investorem je Správa a údržba silnic Pardubického kraje, Doubravice 98, 533 53 Pardubice). Místo stavby se nachází v intraviánu obce Vrbatův Kostelec. Jedná se o rekonstrukci stávajícího mostu přes vodní tok Žejbro na silnici III/35826. Stavba předpokládá demolici stávajícího objektu mostu, který je ve špatném technickém stavu. Profil komunikace bude rozšířen a původní most nahrazen rámovou železobetonovou konstrukcí stejné světlosti o délce 34,5 m a doplněn pravostranným chodníkem. V rámci rekonstrukce dojde k přeložkám vedení ČEZ Distribuce, a.s., sdělovacího kabelu Cetin a vedení veřejného osvětlení. Dojde k pokácení vzrostlých keřů a náletových dřevin. V případě, že současně s rekonstrukcí mostu nebude probíhat realizace II. etapy výstavby splaškové kanalizace, budou do tělesa komunikace u mostu uloženy chráničky pro možnost budoucího uložení plánovaných potrubí. Po dobu výstavby bude podél mostu vybudována provizorní lávka pro chodce. Objekt nevyžaduje napojení na technickou infrastrukturu. Sejmутá humózní vrstva zeminy bude dočasně uložena na mezideponii pro potřeby ohumusování svahů. Na rekonstrukci mostu budou následně navazovat další stavby - rekonstrukce komunikací.

K výše uvedené akci vydáváme následující stanovisko:

Ochrana přírody: Podle § 3 odst. 1 písm. b) zákona č. 114/1992 Sb., o ochraně přírody a krajiny, ve znění pozdějších předpisů (dále jen zákona), jsou vodní toky významnými krajinnými prvky. Z tohoto důvodu je k navrženému záměru nutné závazné stanovisko podle § 4 odst. 2 zákona. Stanovisko vydá MěÚ Chrudim, Odbor životního prostředí na základě samostatné žádosti. Žádost bude obsahovat popis zásahu, rozsah kácení dřevin a časový harmonogram.

Ochrana ZPF: Ke stavbě je nutný souhlas k odnětí půdy podle § 9 odst. 1 zákona č. 334/1992 Sb., o ochraně zemědělského půdního fondu, ve znění pozdějších předpisů (dále jen zákona). Souhlas k odnětí půdy vydá Odbor životního prostředí Městského úřadu Chrudim na základě samostatné žádosti doplněné přílohami podle § 9 odst. 6 zákona.

Státní správa lesů: Stanovisko bylo vydáno 9. 2. 2021.

Oddělení ekologie prostředí: Ke stavbě je nutné závazné stanovisko podle zákona č. 541/2020 Sb., o odpadech. Závazné stanovisko vydá MěÚ Chrudim, Odbor životního prostředí na základě samostatné žádosti.

Oddělení vodního hospodářství: Stavba se nachází v záplavovém území vodního toku Žejbro, část stavby zasahuje i do aktivní zóny záplavového území.

V aktivní zóně záplavových území se dle ustanovení § 67 zákona č. 254/2001 Sb., o vodách a o změně některých zákonů (vodní zákon), ve znění pozdějších předpisů, nesmí umísťovat, povolovat ani provádět stavby s výjimkou vodních děl, jimiž se upravuje vodní tok, převádějí povodňové průtoky, provádějí opatření na ochranu před povodněmi, nebo která jinak souvisejí s vodním tokem nebo jimiž se zlepšují odtokové poměry, staveb pro jímání vod, odvádění odpadních vod a odvádění srážkových vod a dále nezbytných staveb dopravní a technické infrastruktury, a to za podmínky, že současně budou provedena taková opatření, že bude minimalizován vliv na povodňové průtoky; to neplatí pro údržbu staveb a stavební úpravy, pokud nedojde ke zhoršení odtokových poměrů.

Je na posouzení příslušného stavebního úřadu, zda se v daném případě jedná o nezbytnou stavbu dopravní infrastruktury, či stavební úpravy. Pokud ne, pak není uvedený záměr možný. V opačném případě vyžaduje záměr souhlas vodoprávního úřadu podle § 17 odst. 1 písm. c) a písm. a) zákona č. 254/2001 Sb., o vodách a o změně některých zákonů (vodní zákon).

Žádost o souhlas je nutné (v souladu s vyhláškou č. 183/2018 Sb., o náležitostech rozhodnutí a dalších opatření vodoprávního úřadu a o dokladech předkládaných vodoprávnímu úřadu) podat na předepsaném formuláři a doložit ji nezbytnými doklady (dokumentace zamýšlené stavby **včetně odborného posouzení jejího vlivu na odtokové poměry** a stanovisko správce povodí – Povodí Labe, státní podnik). Odborné posouzení vlivu stavby na odtokové poměry (vlivu stavby na průtokové poměry při povodňových průtocích a na výšku vzdutí) musí být vypracováno inženýrem s autorizací pro stavby vodního hospodářství a krajinného inženýrství a musí řešit všechny části stavby (včetně opěrných zdí, provizorní lávky pro pěší,...). Z uvedených dokladů vyplývá, zda a za jakých podmínek je řešený záměr možný.

Vlastní ochrana stavby před povodněmi je věcí jejího vlastníka - veškeré náklady na opatření na ochranu stavby před povodněmi, v souladu s ustanovením § 86 odst. 2 vodního zákona, nese vlastník.

Jako podkladů pro toto vyjádření bylo použito stanovisek úseků odboru ŽP: ochrana přírody (Ing. K. Mrózková), ochrana zemědělského půdního fondu a státní správa lesů (Ing. P. Štěpánek), vodní hospodářství (Ing. I. Rusňáková)

Ing. Ivo Rychnovský
vedoucí odboru životního prostředí
v zastoupení
Ing. Pavel Koreček



MĚSTSKÝ ÚŘAD CHRUDIM

Resselovo náměstí 77, 537 16 Chrudim

Odbor životního prostředí /oddělení přírodního prostředí

Adresa pracoviště: Pardubická 67, 537 16 Chrudim

tel.: 469 657 111, fax: 469 657 703

e-mail: urad@chrudim-city.cz

<http://www.chrudim.eu>

IDDS : 3y8b2pi , IČ: 00270211

Č.j.: CR 005937/2021 OŽP/Št

Spis. zn.: CR 005937/2021

Váš dopis ze dne: 27.1.2021

Vaše značka:

Spis. a skart. znak a lhůta: 221.1.3/A5

Počet listů: 1

Počet příloh: 0

dle rozdělovníku

Vyřizuje: Ing. Petr Štěpánek

Tel.: 469 657 321

E-mail: petr.stepanek@chrudim-city.cz

V Chrudimi dne: 9.2.2021

ZÁVAZNÉ STANOVISKO

Městský úřad Chrudim, Odbor životního prostředí jako orgán státní správy lesů věcně příslušný podle § 48 odst. 2 písm. c) zákona č. 289/1995 Sb. o lesích a o změně a doplnění některých zákonů, ve znění pozdějších předpisů, (dále jen „lesní zákon“) **vydává** podle § 14 odst. 2 lesního zákona a v souladu s § 149 odst. 1 zákona č. 500/2004 Sb. správní řád, ve znění pozdějších předpisů (dále jen „správní řád“) žadateli, kterým je PRODIN a.s., IČ 25292161, se sídlem Jiráskova 169, Pardubice, toto závazné stanovisko:

Orgán státní správy lesů **souhlasí** se stavbou „Most ev. č. 35826-2 Vrbatův Kostelec“ umístěnou mimo jiné na pozemcích p.č. 691/1 a 684 v k.ú. Vrbatův Kostelec v ochranném pásmu lesa na lesních pozemcích p.č. 123/3, 123/4 a 123/8 v k.ú. Vrbatův Kostelec v nejbližší vzdálenosti 20 m od hranice lesního pozemku.

Toto závazné stanovisko se vydává na základě žádosti firmy PRODIN a.s., IČ 25292161, se sídlem Jiráskova 169, Pardubice, podané na Městský úřad Chrudim dne 28.1.2021, jako souhlas se stavebními pracemi v ochranném pásmu lesa. Přílohou žádosti je dokumentace stavby.

Jedná se o opravu mostu ev. č. 35826-2 umístěnou mimo jiné na pozemcích p.č. 691/1 a 684 v k.ú. Vrbatův Kostelec zasahující do ochranného pásma lesa na lesních pozemcích p.č. 123/3, 123/4 a 123/8 v k.ú. Vrbatův Kostelec v nejbližší vzdálenosti 20 m od hranice lesního pozemku.

Výše uvedená stavba svým charakterem nebude mít negativní vliv na plnění funkcí lesa na dotčených lesních pozemcích a nedojde k narušování kořenového systému a zasahování do korun stromů. V souvislosti se stavebními pracemi nebudou poškozeny dotčené lesní porosty ani jejich kořenový systém a lesní pozemky nebudou sloužit k ukládání výkopové zeminy ani stavebního materiálu. Městský úřad Chrudim, Odbor životního prostředí jako orgán státní správy lesů se stává ve správním řízení, týkajícím se umístění nebo povolení stavby dotčeným orgánem, a vlastníci lesních pozemků, v jejichž ochranném pásmu se stavba nachází, mají statut účastníků řízení. Při nesouhlasu s tímto závazným stanoviskem mají účastníci řízení možnost odvolání proti rozhodnutí ve věci umístění nebo povolení stavby.

otisk razítka

Ing. Ivo Rychnovský

vedoucí Odboru životního prostředí

Rozdělovník:

Žadatel: PRODIN a.s., Jiráskova 169, Pardubice, 530 02 (DS)

Na vědomí: Městský úřad Chrudim – stavební odbor-úsek speciální stavební úřad

Informace o datové zprávě		ID zprávy: 871525282	
Odesílatel			
Název	Město Chrudim, Resselovo náměstí 77, 53701 Chrudim, CZ		
ID schránky	3y8b2pi	Typ schránky	OVM
Příjemce			
Název	PRODIN a.s., K Vápence 2745, 53002 Pardubice, CZ		
ID schránky	wrjftqq	Dodáno	10.2.2021 09:00:08
		Doručeno	10.2.2021 09:10:08
Obecné informace			
Věc	závazné stanovisko		
Zmocnění	/ §	odstavec	písmeno
Naše č.j.	CR 005937/2021		
Naše sp.zn.	Spis.zn. CR 005937/2021/2		
Vaše č.j.			
Vaše sp.zn.			
K rukám			
Do vl.rukou	<input type="checkbox"/>	Zakázat doruč.fikcí	<input type="checkbox"/>
Stav zprávy	zpráva byla doručena přihlášením (zapsán čas doručení)		
Přílohy			
5937_PRODIN.pdf			727 kb



MĚSTSKÝ ÚŘAD CHRUDIM

Resselovo náměstí 77, 537 16 Chrudim

Odbor životního prostředí/oddělení přírodního prostředí

Adresa pracoviště: Pardubická 67, 537 16 Chrudim

tel.: 469 657 111, fax: 469 657 703

e-mail: urad@chrudim-city.cz

<http://www.chrudim.eu>

IDDS : 3y8b2pi , IČ: 00270211

Č.j.: CR 013284/2021 OŽP/Mk
Spis. zn.: CR 013284/2021
Váš dopis ze dne: 08.03.2021
Vaše značka:
Spis. a skart. znak a lhůta: 246.2/V5
Počet listů: 1
Počet příloh: 0
Vyřizuje: Ing. Kateřina Mrózková
Tel.: 469 657 324
E-mail: katerina.mrozkova@chrudim-city.cz
V Chrudimi dne: 09.04.2021

Dle rozdělovníku

Závazné stanovisko k zásahu do významného krajinného prvku

Městský úřad Chrudim, Odbor životního prostředí (dále jen OOP) jako orgán ochrany přírody příslušný podle § 77 odst. 1 písm. a) zákona č. 114/1992 Sb., o ochraně přírody a krajiny, ve znění pozdějších předpisů (dále jen zákona) a místně příslušný správní orgán podle § 11 odst. 1 písm. b) zákona č. 500/2004 Sb., správní řád, ve znění pozdějších předpisů (dále jen správní řád), podle § 4 odst. 2 zákona a § 149 odst. 1 správního řádu vydává žadateli, kterým je

Správa a údržba silnic Pardubického kraje, IČ 00085031, Doubravice 98, 533 53 Pardubice zastoupená společností PRODIN a.s., IČ 25292161, K Vápence 2745, 530 02 Pardubice

souhlasné závazné stanovisko

k zásahu do významného krajinného prvku vodní tok Žejbro na pozemku p. č. 684 v katastrálním území Vrbatův Kostelec, ke kterému dojde v souvislosti se stavbou „Most ev. č. 35826-2 Vrbatův Kostelec“. Předmětem stavby je kompletní rekonstrukce mostu ev. č. 35826-2 v místě křížení komunikace III/35826 s vodním tokem Žejbro. Bude provedena kompletní demolice stávajícího mostu a vybudování mostu nového. Břehy v okolí mostu zpevněny opěrnými zdmi, bude provedena oprava dláždění dna koryta pod mostem. Souvislosti se stavbou bude provedeno kácení keřů a náletových dřevin a 2 ks stromů v těsné blízkosti mostu. Ostatní stromy v okolí mostu budou chráněny podle ČSN 83 9061 Technologie vegetačních úprav v krajině - Ochrana stromů, porostů a vegetačních ploch při stavebních pracích, a Standardu péče o přírodu a krajinu - řada A č. 01-002 Ochrana dřevin při stavební činnosti.

Podmínky stanoviska:

1. Po celou dobu stavby bude zajištěna migrační prostupnost vodního toku Ležák.
2. Nebude měněna niveleta koryta a jeho šířka.
3. Toto stanovisko nenahrazuje povolení ke kácení dřevin, k vydání povolení ke kácení je příslušný Obecní úřad Vrbatův Kostelec.

Odůvodnění:

OOP obdržel žádost Správy a údržby silnic Pardubického kraje, Doubravice 98, 533 53 Pardubice zastoupená společností PRODIN a.s., K Vápence 2745, 530 02 Pardubice (dále jen žadatel) o vydání závazného stanoviska k zásahu do významného krajinného prvku vodní tok Žejbro v k. ú.

Vrbatův Kostelec, ke kterému dojde při rekonstrukci mostu ev. č. 35826-2. V rámci rekonstrukce bude odstraněn stávající mostní objekt a nahrazen novým. Vodního toku Žejbro se dotknou terénní úpravy pod mostem, které budou zahrnovat opravu dláždění dna toku, opravu opěrných zdí. Dláždění bude rozebráno a po dokončení stavby mostu obnoveno s použitím původních kamenů. V souvislosti se stavbou je navrženo kácení keřů a náletových dřevin a 2 ks stromů.

OOP posoudil navrženou stavbu a zabýval se tím, jak ovlivní vodní tok Žejbro jako významný krajinný prvek. Vodní tok Žejbro je tok s vysokou ekologickou a estetickou hodnotou a zachovalým, pouze pomístně upraveným korytem. Místo stavby mostu je v zastavěné části obce a stavba se vodního toku dotkne pouze v místě, kde je stávající most, nebude měněna trasa ani šířka koryta. Zásah do koryta je v místě, kde už most je a je navržen v nezbytně nutném rozsahu, stejně jako kácení dřevin. V souvislosti se stavbou nebude docházet k dalším úpravám koryta oproti těm, které už v místě jsou ani nedojde k plošnému kácení dřevin v delším úseku koryta.

Vzhledem k výše uvedenému konstatuje OOP, že navržený záměr není v rozporu se zájmy ochrany přírody a krajiny a k věci vydal souhlasné závazné stanovisko a stanovil podmínky k zajištění zájmů ochrany přírody při provádění stavby.

Poučení:

Podmínky tohoto závazného stanoviska musí být součástí rozhodnutí ve věci samé. Proti závaznému stanovisku se nelze odvolat, jeho obsah lze napadnout pouze v rámci odvolání proti rozhodnutí ve věci samé.

Ing. Ivo Rychnovský
vedoucí Odboru životního prostředí

Rozdělovník:

Obdrží – žadatel:

Správa a údržba silnic Pardubického kraje, Doubravice 98, 533 53 Pardubice zastoupená společností PRODIN a.s., K Vápence 2745, 530 02 Pardubice, IDDS: wrjftqq

Informace o datové zprávě		ID zprávy:	894214083
Odesílatel			
Název	Město Chrudim, Resselovo náměstí 77, 53701 Chrudim, CZ		
ID schránky	3y8b2pi	Typ schránky	OVM
Příjemce			
Název	PRODIN a.s., K Vápence 2745, 53002 Pardubice, CZ		
ID schránky	wrjftqq	Dodáno	12.4.2021 11:00:57
		Doručeno	12.4.2021 11:08:30
Obecné informace			
Věc	Stanovisko - most Vrbatův Kostelec		
Zmocnění	/ §	odstavec	písmeno
Naše č.j.	CR 013284/2021		
Naše sp.zn.	Spis.zn. CR 013284/2021/2		
Vaše č.j.			
Vaše sp.zn.			
K rukám			
Do vl.rukou	<input type="checkbox"/>	Zakázat doruč.ficí	<input type="checkbox"/>
Stav zprávy	zpráva byla doručena přihlášením (zapsán čas doručení)		
Přílohy			
VKP_-_zavazne_stanovisko_-_Zejbro_-_most_Vrbatuv_Kostelec.pdf			664 kb



MĚSTSKÝ ÚŘAD CHRUDIM

Resselovo náměstí 77, 537 16 Chrudim

Odbor životního prostředí/oddělení ekologie prostředí

Adresa pracoviště: Pardubická 67, 537 16 Chrudim

tel.: 469 657 111, fax: 469 657 703

e-mail: urad@chrudim-city.cz

<http://www.chrudim.eu>

IDDS : 3y8b2pi, IČ: 00270211

Č.j.: CR 013292/2021 OŽP/Fr
Spis. zn.: CR 013292/2021
Váš dopis ze dne:
Vaše značka:
Spis. a skart. znak a lhůta: 249.4/V5
Počet listů: 1
Počet příloh: 0
Vyřizuje: Ing. Dana Fraňková
Tel.: 469 657 313
E-mail: dana.frankova@chrudim-city.cz

PRODIN a.s.
K Vápence 2745
530 02 Pardubice
IDDS: wrjftqq

V Chrudimi dne: 07.05.2021

Stanovisko Odboru životního prostředí k akci: „Most ev.č. 35826-2 Vrbatův Kostelec“, v k. ú. Vrbatův Kostelec

MěÚ Chrudim, Odbor životního prostředí obdržel dne 8. 3. 2021 žádost stavebníka Správa a údržba silnic Pardubického kraje, Doubravice 98, 533 53 Pardubice, IČ 00085031, zastoupeného společností PRODIN a. s., sídlem K Vápence 2745, 530 02 Pardubice, IČ 252 92 161, zastoupené zaměstnancem Martinou Řezaninovou, o stanovisko k projektové dokumentaci výše uvedené stavby dle zákona o odpadech.

Jedná se o rekonstrukci stávajícího mostu přes vodní tok Žejbro na silnici III/358 26 v intravilánu obce Vrbatův Kostelec. Stavba předpokládá demolici stávajícího objektu mostu, profil komunikace bude rozšířen a původní most nahrazen rámovou žb. konstrukcí a doplněn pravostranným chodníkem. Sejmутá humózní vrstva bude uložena dočasně na mezideponii pro potřeby ohumusování svahů.

Dokumentace obsahovala bilanci zemních prací, nakládání s odpady řešila samostatná příloha s uvedením podrobného přehledu vznikajících stavebních odpadů zařazených dle vyhl. č. 93/2016 Sb., o Katalogu odpadů. Vzniknou zejména následující druhy demoličních a stavebních odpadů: č. 170101 – Beton, železobeton (celkem cca 161 t), č. 170301 – Asfaltové směsi obsahující dehet (případně provedené rozborů nebyly předloženy, předpoklad 91,3 t), konstrukce ze železa a oceli – č. 170405 (25 t), vytěžená zemina, kámen – č. 17054 (2607 t).

Se stavebním a demoličním odpadem bude nakládáno v souladu se zákonem č. 541/2020 Sb., o odpadech.

K výše uvedené akci vydáváme dle § 146 odst. 3 písm. b) zákona č. 541/2020 Sb., o odpadech následující stanovisko z hlediska nakládání s odpady:

- 1) S ohledem na rozsah a charakter stavby řeší předložená dokumentace přiměřeným způsobem nakládání se vznikajícími stavebními a demoličními odpady v souladu se zákonem o odpadech a jeho prováděcími právními předpisy.
- 2) Ke kontrolní prohlídce stavby (závěrečné) budou předloženy doklady o předání vzniklých stavebních a demoličních odpadů oprávněným osobám v souladu se zákonem č. 541/2020 Sb., o odpadech. Čestné prohlášení není dostačující.
- 3) Dodavatelská stavební firma předloží výše uvedené požadované doklady sama nebo je poskytne stavebníkovi.

Ing. Ivo Rychnovský
vedoucí Odboru životního prostředí

Informace o datové zprávě		ID zprávy: 905435453	
Odesílatel			
Název	Město Chrudim, Resselovo náměstí 77, 53701 Chrudim, CZ		
ID schránky	3y8b2pi	Typ schránky	OVM
Příjemce			
Název	PRODIN a.s., K Vápence 2745, 53002 Pardubice, CZ		
ID schránky	wrjftqq	Dodáno	10.5.2021 12:00:26
		Doručeno	10.5.2021 15:10:40
Obecné informace			
Věc	Stanovisko odpady: Most ev.č. 35826-2 Vrbatův Kostelec, SÚS PK		
Zmocnění	/ §	odstavec	písmeno
Naše č.j.	CR 013292/2021		
Naše sp.zn.	Spis.zn. CR 013292/2021/2		
Vaše č.j.			
Vaše sp.zn.			
K rukám			
Do vl.rukou	<input type="checkbox"/>	Zakázat doruč.fikcí	<input type="checkbox"/>
Stav zprávy	zpráva byla doručena přihlášením (zapsán čas doručení)		
Přílohy			
Most_ev.c._35826-2_V.Kostelec-SUS.pdf		525 kb	



Povodí Labe, státní podnik

Víta Nejedlého 951/8, Slezské Předměstí, 500 03 Hradec Králové

TELEFON 495 088 111
E-MAIL labe@pla.cz
IČO 70890005
DIČ CZ70890005
IDDS dbyt8g2
Obchodní rejstřík vedený u KS v Hradci Králové,
oddíl A, vložka 9473

PRODIN a.s.
Jiráskova 169
530 02 Pardubice

VÁŠ DOPIS Č.J. / ZE DNE

ČÍSLO JEDNACÍ
PLa/2021/004583

VYŘIZUJE/LINKA
Petra Kacálková/671

HRADEC KRÁLOVÉ
5.2.2021

Most ev.č. 35826-2 Vrbatův Kostelec

Dne 28.1.2021 jsme obdrželi Vaši žádost o stanovisko k dokumentaci pro společné územní a stavební řízení na výše uvedenou akci. Podle předložené dokumentace se jedná o rekonstrukci silničního mostu přes významný vodní tok Žejbro (IDVT 10100170 – v naší správě, v ř.km 16,690) na silnici III/35826 ve Vrbatově Kostelci. Součástí akce je i nová investice spočívající v rozšíření silnice a vybavení mostu jednostranným chodníkem.

Stávající mostní konstrukce bude vybourána a vystavěn most nový. Stávající inženýrské sítě budou přeloženy mimo profil nové komunikace. Nový most bude nahrazen rámovou železobetonovou konstrukcí stejné světlosti a větší šířky. Směrové i výškové vedení silnice III/35826 bude až na drobná vyrovnání stávajících nerovností zachováno, komunikace bude rozšířena ze stávající proměnné šířky na konstantní šířku 5,5 m mezi obrubami. Komunikace bude doplněna pravostranným chodníkem.

Komunikace navazující na mostní objekt bude odvodněna střechovitým příčným sklonem. Vlevo bude srážková voda odvedena přes nezpevněnou krajnici, dále pak skluzy, a to před a za mostem a odvodňovačem na mostě. Vpravo je voda odvedena podél chodníku k uličním gulám a odvodňovači na mostě. Povrchová voda je odvedena do koryta vodního toku Žejbro.

Stavba se nachází ve vodním útvaru HSL_1060 - Žejbro od toku Mrákotínský potok po ústí do toku Novohradka, na souřadnicích (S-JTSK) Y: 637916, X: 1082083.

K navrhovanému záměru vydáváme následující **stanovisko správce povodí:**

- a) **Z hlediska zájmů daných platným Národním plánem povodí Labe a Plánem dílčího povodí Horního a středního Labe (ustanovení § 24 až 26 vodního zákona)** je uvedený záměr možný, protože lze předpokládat, že záměrem nedojde ke zhoršení chemického stavu a ekologického stavu / potenciálu dotčených útvarů povrchových vod a chemického stavu a kvantitativního stavu útvarů podzemních vod, a že nebude znemožněno dosažení jejich dobrého stavu / potenciálu.

Toto hodnocení vychází z posouzení souladu předmětného záměru s výše uvedenými platnými dokumenty.

- b) **Z hlediska dalších zájmů sledovaných vodním zákonem a správy vodního toku** souhlasíme s navrženým záměrem za předpokladu splnění následujících podmínek:
- Bude-li v rámci předmětného záměru zacházeno se závadnými látkami ve větším rozsahu nebo bude-li zacházení s nimi spojeno se zvýšeným nebezpečím pro povrchové nebo podzemní vody (limitní množství závadných látek stanoveno v §2 písm. b) nebo c) vyhlášky č. 450/2005 Sb.), požadujeme předložit havarijní plán k vyjádření před jeho schválením vodoprávním úřadem. Kontaktní osobou pro vydání odborného stanoviska je za náš podnik Ing. Petra Štulcová (495088708, stulcovap@pla.cz).
 - Pro stavbu mostu bude nutné vypracovat povodňový plán. Povodňový plán bude předložen vodohospodářskému dispečinku k vydání odborného stanoviska. Kontaktní osobou pro vydání odborného stanoviska je za náš podnik Ing. Pavel Jansa (495088708, jansap@pla.cz).

- Při demoličních pracích a vlastní výstavbě nesmí dojít ke znečištění říčního koryta a vody vodního toku (VT). Stavební suť a stavební materiály nesmí být ukládány v bezprostřední blízkosti VT z důvodu zhoršení odtokových poměrů nebo negativního ovlivnění kvality vody. Stavební rum, stavební materiály a použitá technologická zařízení smí zasahovat do průtočného profilu VT jen po nezbytně nutnou dobu. Mimo pracovní dobu musí být všechna mobilní zařízení a technologie z vodního toku odstraněna.
- Nově navržená opevnění dna a břehů v prostoru nově budovaného mostu požadujeme plynule navázat na stávající stav. Opevnění obou břehů a vydláždění dna, včetně odvodňovacích žlabů je nedílnou součástí mostní konstrukce a zůstává tedy v majetku investora včetně údržby.
- Podmiňující investicí, v rámci prováděné rekonstrukce, bude očištění a příp. odtěžení nánosů na návodní straně mostu a pod mostem z důvodu obnovy původního zadláždění a zadláždění dna předmostí po betonovou trubku, cca 3,5 m před mostním objektem (podpěrou).
- V horní části odvodňovacích skluzů a u uličních vpustí navrhujeme umístění lapačů šterku, příp. šterkových přepážek pro zamezení splachu šterkodrtí ze svažité vozovky do koryta vodního toku.
- Materiál použitý na pohledové líce mostních opěr musí být svým opracováním a velikostí odpovídající stávajícímu vyhotovení. Materiál, barva, tvar a velikost kamenů bude laděna k navazující nábrežní zdi co nejvěrněji.
- Konstrukce zábradlí mezi mostním tělesem a stávajícím zábradlím nábrežních zdí bude zhotovena dle předložené dokumentace. Bude dorešeno pevné zakotvení betonových sloupků do sanovaných betonových říms na nábrežních zdech.
- Pod silničním mostem je osazena „historická“ vodočetná lať, která není majetkem Povodí Labe, státní podnik. Domníváme se, že slouží jako záložní či rezervní hydrologický profil pro kontrolu průtoku ve vodním toku. Stanovisko k její demontáži a odstranění požadujeme ověřit u ČHMÚ.
- Před dokončením stavby bude přizván ke kontrole stavu koryta, mostního objektu a jeho opevnění zástupce našeho provozního střediska ve Vysokém Mýtě (Vraclavská 169, ☎ 465 420 426 nebo 602 177 216 - Bc. L. Petřek).
- Souhlasíme s likvidací náletového keře/keřů lísky na ppč. 684 v k.ú. Vrbatův Kostelec.

- c) **Z hlediska majetkoprávních vztahů** sdělujeme, že se navržený záměr dotýká majetku státu (ppč. 684 v k.ú. Vrbatův Kostelec), k němuž vykonává právo vlastníka Povodí Labe, státní podnik, a z tohoto důvodu bude účastníkem případných správních řízení, vedených k tomuto záměru podle vodního nebo stavebního zákona. Podmínkou pro udělení souhlasu vlastníka pozemku se stavebním záměrem, v souladu s ustanovením §184a zákona č. 183/2006 Sb., o územním plánování a stavebním řádu, ve znění pozdějších předpisů, je majetkoprávní vypořádání záměrem (stavbou, činností) dotčeného majetku státu.

Ve věci uzavření příslušných smluvních vztahů se formou žádosti (s uvedením čísla jednacího tohoto stanoviska) obraťte na Povodí Labe, státní podnik - Závod Pardubice, Cihelna 135, provozní středisko Vysoké Mýto, ing. V. Nádvořík, ☎ +420 495 088 269, nadvoříkv@pla.cz, přičemž Vaše žádost musí být doplněna o následující doklady:

- identifikační údaje smluvní strany, případně zplnomocnění pro zastupující osobu,
- kontaktní údaje žadatele,
- katastrální situační výkres z projektové dokumentace se zákresem trvalého a dočasného záboru pozemku, včetně vyčíslení těchto záborů,
- geometrický plán pro vymezení rozsahu věcného břemene k části pozemku (min. 2x originál), včetně vyčíslení plochy věcného břemene.

Podmínky udělení souhlasu vlastníka pozemků se stavebními záměry cizích stavebníků realizovaných na určeném majetku (pozemcích nebo stavbách) Povodí Labe, státní podnik (dle §184a stavebního zákona) v návaznosti na nezbytné majetkoprávní vypořádání jsou popsány na stránkách www.pla.cz, záložka Často kladené dotazy – informace pro žadatele.

Upozorňujeme Vás na skutečnost, že Povodí Labe, státní podnik nenese odpovědnost za případné škody vzniklé průchodem velkých vod.

V dalších vodoprávních a jiných správních řízeních nebo jednáních vedených ve věci, ke které bylo vydáno toto stanovisko, bude Povodí Labe, státní podnik zastupovat jeho organizační složka Povodí Labe, státní podnik, závod Pardubice. Místem pro doručování důležitých písemností, zejména rozhodnutí, zůstává Povodí Labe, státní podnik, Víta Nejedlého 951, 500 03 Hradec Králové.

Toto stanovisko, které je podkladem pro vydání rozhodnutí nebo jiného opatření vodoprávního nebo jiného správního úřadu, nebo samosprávného orgánu, platí 2 roky od data jeho vydání, pokud v této době nebylo využito pro vydání platného rozhodnutí nebo jiného opatření správními nebo samosprávnými orgány.

Mgr. Petr Ferbar
vedoucí odboru
péče o vodní zdroje

Na vědomí
PL – Z2 Pardubice, PS Vysoké Mýto

VÁŠ DOPIS ZN.:
ZE DNE: 9. 2. 2021

ODDĚLENÍ: hydrologie
VYŘÍZUJE: Mgr. Roman Pozler
TELEFON: 495 705 030
E-MAIL: roman.pozler@chmi.cz

DATUM: 12. 2. 2021
ČÍSLO JEDNACÍ: CHMI/551/82/2021
ČÍSLO EV.: CHMI/1561/2021
SPISOVÁ ZN.: ZN/CHMI/551/441/2021

PRODIN a.s.

K Vápence 2745

530 02 Pardubice

Vyjádření k akci „Most ev.č. 35826-2 Vrbatův Kostelec“

Na základě Vaší žádosti ze dne 9. 2. 2021 Vám zasíláme vyjádření ČHMÚ pobočky Hradec Králové.

Vodočetná lať, umístěná pod výše uvedeným silničním mostem, neslouží jako záložní a ČHMÚ ji nevyužívá.

Z pohledu ČHMÚ je tedy možné vodočetnou lať odstranit.

S pozdravem
RNDr. Zdeněk Šiftář
ředitel pobočky



ČESKÝ HYDROMETEOROLOGICKÝ ÚSTAV

Pobočka Hradec Králové

503 11 Hradec Králové, Dvorská 410/102



MĚSTSKÝ ÚŘAD CHRUDIM

Resselovo náměstí 77, 537 16 Chrudim

Odbor dopravy

Adresa pracoviště: Pardubická 67, 537 16 Chrudim

tel.: 469 657 111

e-mail: urad@chrudim-city.cz

<http://www.chrudim.eu>

IDDS : 3y8b2pi , IČ: 00270211

Spis. zn.: CR 005956/2021 KL
Č. j.: CR 025005/2021 ODP/KL
Váš dopis ze dne
Vaše značka:
Spis. a skart. znak a lhůta: 280.6 V/5
Počet listů: 2
Počet příloh: 1

Vyřizuje: Ing. Martin Klimek
Tel.: 469 657 500
E-mail: martin.klimek@chrudim-city.cz

V Chrudimi dne: 5.5.2021

Obdrželi:

PRODIN a.s., IDDS: wrjftqq

sídlo: K Vápence č.p. 2745, Zelené Předměstí, 530 02 Pardubice 2

S t a n o v i s k o

k záměru stavby: **“Most ev.č. 35826-2 Vrbatův Kostelec“.**

Městský úřad Chrudim, Odbor dopravy příslušný:

- podle § 40 odst. 4 písm. a) zákona č. 13/1997 Sb., o pozemních komunikacích, ve znění pozdějších předpisů, vykonávat působnost silničního správního úřadu ve věcech silnic a veřejně přístupných účelových komunikací s výjimkou věcí, o kterých rozhoduje Ministerstvo dopravy nebo orgán kraje v přenesené působnosti,
- podle § 40 odst. 4 písm. d) zákona č. 13/1997 Sb., o pozemních komunikacích, ve znění pozdějších předpisů, uplatňovat stanovisko k územním plánům a regulačním plánům a závazné stanovisko v územním řízení, z hlediska řešení místních a účelových komunikací,

po zhlédnutí předložené projektové dokumentace k výše uvedenému záměru stavby (viz příloha č. 1) ve stupni **pro společné řízení** a dotýkajícího se **silnice III/358 26 v obci Vrbatův Kostelec** k provedení stavby **nemáme námitek** a dále uvádíme:

Část A – do projektové dokumentace zapracovat následující:

- 1) S navrženou dobou opravy 9 měsíců nesouhlasíme.
Domníváme se, že je možné stavbu dokončit, to je obnovit silniční provoz za méně než 4 měsíce. Požadujeme, aby součástí projektu byl harmonogram prací, který s ohledem na max. možné nasazení pracovníků a pracovní techniky prokáže skutečnou dobu výstavby a nutnou dobu omezení silničního provozu.
Omezení provozu je potřeba předem předjednat s obcí Vrbatův Kostelec a s dopravním úřadem, neboť stavební práce budou mít dopad na vedení autobusové dopravy.

- 2) O vlastním dopravním omezení silničního provozu bude rozhodováno v samostatných řízeních o povolení uzavírky a zvláštního užívání silnice na základě žádosti zhotovitele. S ohledem na stav dopravní situace v době podání žádosti. Požadujeme, aby doba provádění stavebních prací na silnici byla co nejkratší (např. prodloužené pracovní směny, práce o sobotách). Omezení silničního provozu musí být na nejkratší možnou dobu. Zhotovitel požadavek na co nejkratší dobu prací zapracuje do harmonogramu stavby, investor stavby pak do podmínek zadání stavby. Vedení autobusové dopravy a obsluhu autobusových zastávek předem projednejte s dopravním úřadem Krajského úřadu Pardubického kraje, Odboru dopravy a silničního hospodářství a dotčenými obcemi.

Část B - obecné podmínky pro územní nebo stavební řízení, které je nutné respektovat:


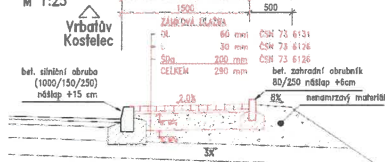
- 1) Celkové provedení stavby pozemní komunikace bude odpovídat předpokládanému dopravnímu významu a dopravnímu zatížení. Pro návrh a zřízení pozemní komunikace je nutné respektovat ustanovení příslušných právních předpisů a příslušných technických předpisů, zejména:
- ČSN 73 6110 – Projektování místních komunikací,
 - ČSN 73 6201 – Projektování mostních objektů
 - TP 65 - Zásady pro dopravní značení na pozemních komunikacích,
 - TP 133 - Zásady pro vodorovné dopravní značení,
 - Zákon č. 13/1997 Sb. o pozemních komunikacích a jeho prováděcí vyhláška č. 104/1997 Sb., ve znění pozdějších předpisů,
 - Zákon č. 183/2006 Sb., stavební zákon, ve znění pozdějších předpisů a jeho prováděcí předpisy.
- 2) Vzhledem k celkovému rozsahu stavby bude dokumentace pro stavební povolení obsahovat POV.
- 3) Do dopravního prostoru pozemních komunikací nebude osazena a ani do něho nebude zasahovat žádná část stavby, zařízení nebo jiné překážky (rozvodné skříně, sloupy, oplocení apod.). Bude zajištěn bezpečnostní odstup min. 0,50 m od okraje vozovky pozemní komunikace. Sloupy veřejného osvětlení nesmí zasahovat do dopravního prostoru.
- 4) Prováděním stavby nedojde k ohrožení provozu na pozemních komunikacích. K jeho případnému omezení může dojít jen v nezbytné míře a na dobu nezbytně nutnou. Pokud si to vyžádá situace, budou pracovníci a pracovní mechanizmy provádět stavební práce pod ochranou přechodného dopravního značení, které stavebník (zhotovitel) zajistí na své náklady. O uzavírku silnice je nutné požádat min. 30 dní předem.
- 5) Všechny dotčené pozemní komunikace nebudou vlivem stavby nebo s ní související dopravy narušovány a znečišťovány (vozidla nebo pracovní mechanizmy musí být před vjetím na pozemní komunikaci očištěny). Případné znečištění bude neprodleně odstraněno, narušení, které nezpůsobí závadu ve sjízdnosti nebo schůdnosti odstraněno nejdéle po skončení stavebních prací dle pokynů správce pozemní komunikace.

- 6) Podle ustanovení § 77 odst. 1 písm. c) zákona č. 361/2000 Sb., o provozu na pozemních komunikacích, místní a přechodnou úpravu provozu na pozemních komunikacích a užití zařízení pro provozní informace stanoví na silnici II. a III. třídy a na místní komunikaci a veřejně přístupné účelové komunikaci obecní úřad obce s rozšířenou působností (MěÚ Chrudim, Odbor dopravy) po předchozím písemném vyjádření příslušného orgánu policie.
K žádosti doložit dokumentaci (situaci) se zakreslením navrženého dopravního značení a písemné vyjádření Krajského ředitelství policie Pardubického kraje, Územního odboru Chrudim, Dopravního inspektorátu.
Žádost je podávána před vlastním povolením stavby k užívání (min. 90 dní předem).
- 7) Ke stavbě je nutné získat vyjádření Krajského ředitelství policie Pardubického kraje, Územního odboru Chrudim, Dopravního inspektorátu.
- 8) Případné změny oproti předložené projektové dokumentaci a dotýkajících se našich zájmů požadujeme v předstihu odsouhlasit s naším úřadem.
- 9) Požadujeme svolávat pravidelné kontrolní dny za účasti našeho úřadu a Policie ČR DI Chrudim tak, aby mohlo dojít k případnému průběžnému upřesňování provedení stavby na místě samém. Předejde se tak případným komplikacím při uvádění komunikace do užívání.

Platnost tohoto stanoviska je stanovena na 1 rok od data jeho vydání, pokud v této době nebude využito pro vydání platného rozhodnutí nebo opatření příslušného stavebního úřadu nebo speciálního stavebního úřadu.

Otisk úředního razítka

Ing. Martin Klimek v. r.
Oprávněná úřední osoba



Informace o datové zprávě		ID zprávy:	903976829
Odesílatel			
Název	Město Chrudim, Resselovo náměstí 77, 53701 Chrudim, CZ		
ID schránky	3y8b2pi	Typ schránky	OVM
Příjemce			
Název	PRODIN a.s., K Vápence 2745, 53002 Pardubice, CZ		
ID schránky	wrjftqq	Dodáno	5.5.2021 18:00:05
		Doručeno	6.5.2021 06:16:58
Obecné informace			
Věc	Stanovisko, most, Vr. Kostelec: Most ev.č. 358/26-2 Vrbatův Kostelec		
Zmocnění	/ §	odstavec	písmeno
Naše č.j.	CR 025005/2021		
Naše sp.zn.	Spis.zn. CR 005956/2021/2		
Vaše č.j.			
Vaše sp.zn.			
K rukám			
Do vl.rukou	<input type="checkbox"/>	Zakázat doruč.fikcí	<input type="checkbox"/>
Stav zprávy	zpráva byla doručena přihlášením (zapsán čas doručení)		
Přílohy			
2021-005956.pdf		790 kb	



KUPAX00WMDL2



**Krajský úřad
Pardubického kraje**
ODSH - oddělení silničního hospodářství a dopravní obslužnosti

Váš dopis zn.:

Ze dne:

Číslo jednací: KrÚ 9706/2021

PRODIN a.s.

Spisová značka: SpKrÚ 9236/2021 ODSH OSH

Vyřizuje: Ing. Nicola Gregorová

Telefon: 466026867

E-mail: nicola.gregorova@pardubickykraj.cz

Mobil:

Fax:

Datum: 01.02.2021

Vyřádění k projektové dokumentaci – „Most ev.č. 35826-2 Vrbatův Kostelec“.

Krajský úřad Pardubického kraje, odbor dopravy a silničního hospodářství, který je příslušným dopravním úřadem ve smyslu ustanovení § 34 odst. 1 písm. b) zákona č. 111/1994 Sb., o silniční dopravě, ve znění pozdějších předpisů, bere na vědomí projektovou dokumentaci „Most ev.č. 35826-2 Vrbatův Kostelec“.

K výše uvedené dokumentaci sdělujeme, že:

- dopravní obslužnost v uzavřeném úseku je zajišťována linkou č. 620780 (stávající dopravce ARRIVA VÝCHODNÍ ČECHY a.s.),
- pro zajištění obslužnosti Skály bude muset být vytvořena točna pro autobusy nebo nalezeno místo pro bezpečné otočení autobusů – bez couvání. Upozorňujeme, že na spojích této linky se nyní objevují autobusy délky až 12 m,
- v případě, že výše uvedené nebude ve Skále zajištěno, nebude zastávka *Chrast, Skála* po celou dobu uzavírky obsluhována. Na náklady zhotovitele stavby by měl být zajištěn svoz lidí v minimálním rozsahu z/do práce a z/do školských zařízení alespoň v úseku Skála – Chacholice,
- předem upozorňujeme, že pokud žádost na úplnou uzavírku komunikace nebude dopravnímu úřadu předložena ve lhůtě min. 20 dní před předpokládaným termínem zahájení, bude k žádosti vydáno dopravním úřadem nesouhlasné stanovisko!

Vyřádění bylo projednáno s technologem dopravní obslužnosti Pardubického kraje (s paní Krčmářovou).

Žadatel má za povinnost včas podat žádost z důvodu omezení provozu.



Otisk úředního razítka

Ing. Ladislav Umbraun
vedoucí odboru dopravy a silničního hospodářství

Prodin a.s.
K Vápence 2745
530 02 Pardubice

Váš dopis zn. / ze dne
27.1.2021

Naše značka
SUSPK/896/2021

Vyřizuje
Eva Polanská, DiS.
Tel.č.469699025

V Chrudimi dne
15.2.2021

Souhlas s návrhem objízdné trasy v rámci stavby „ Most ev.č. 35826-2 Vrbatův Kostelec.“.

SÚSPk - MS Chrudim, jež je oprávněna zřizovací listinou organizace k výkonu majetkových práv s právem hospodařit se silnicemi II. a III. tříd v Pardubickém kraji, **souhlasí** s návrhem objízdné trasy při stavbě „ **Most ev.č. 358 26-2 Vrbatův Kostelec**“ po silnici III/358 28 Chacholice – křiž. se sil. II/358 – silnici II/358 Skuteč – silnici II/337 Skuteč – Vrbatův Kostelec.

Náš souhlas je podmíněn dodržáním následujících podmínek:

- před stavbou bude vydán našim oddělení souhlas s uzavírkou s termínem provádění
- bude vydáno příslušným silničním správním úřadem rozhodnutí o uzavírce, vedení objízdné trasy a stanovení přechodného dopravního značení
- musí být vydáno kladné stanovisko Police ČR-DI
- přechodné dopravní značení, včetně kontroly a případných oprav zajistí žadatel o uzavírku
- žadatel o uzavírku musí po dobu trvání uzavírky zajistit sledování stavu objízdné trasy, případné
- závady ve sjízdnosti na silnici II. třídy okamžitě nahlásí Správě a údržbě silnic Pardubického kraje, se kterou se dohodne na způsobu jejich odstranění
- vzniklé škody a poruchy na objízdné trase budou odstraněny na náklad žadatele o uzavírku v souladu s ustanovením § 24, odst. 6 zákona č. 13/1997 Sb., o pozemních komunikacích.
- před zahájením uzavírky zajistí žadatel o uzavírku zdokumentování stavu objízdné trasy, které předá Správě a údržbě silnic Pardubického kraje, po skončení uzavírky bude provedeno porovnání stavu objízdné trasy před a po uzavírce a případné vzniklé škody na objízdné trase budou odstraněny na náklad žadatele o uzavírku

S pozdravem

Ing. Dušan Chocholouš
vedoucí oddělení MS Chrudim

Informace o datové zprávě		ID zprávy: 874127639	
Odesílatel			
Název	Správa a údržba silnic Pardubického kraje, Doubravice 98, 53353 Pardubice, CZ		
ID schránky	ffhk8fq	Typ schránky	PO
Příjemce			
Název	PRODIN a.s., K Vápence 2745, 53002 Pardubice, CZ		
ID schránky	wrjftqq	Dodáno	17.2.2021 12:44:55
		Doručeno	18.2.2021 06:17:14
Obecné informace			
Věc	Vrbatův Kostelec návrh obj trasy most 35826-2 vyjádření		
Zmocnění	/ §	odstavec	písmeno
Naše č.j.	SUSPK/896/2021		
Naše sp.zn.			
Vaše č.j.			
Vaše sp.zn.			
K rukám			
Do vl.rukou	<input type="checkbox"/>	Zakázat doruč.fikcí	<input type="checkbox"/>
Stav zprávy	zpráva byla doručena přihlášením (zapsán čas doručení)		
Přílohy			
Vrbatův Kostelec oprava most návrh s obj trasou.pdf			97 kb



Pomáhat a chránit

KRAJSKÉ ŘEDITELSTVÍ POLICIE PARDUBICKÉHO KRAJE

Územní odbor Chrudim
Dopravní inspektorát

Č. j. KRPE-7923-1/ČJ-2021-170306

Chrudim 1. března 2021

Počet stran: 5

PRODIN a.s.
K Vápence 2745
530 02 PardubiceDoručovací adresa:
datová schránka ID: wrjftqq**Stanovisko k projektové dokumentaci pro územní řízení a stavební povolení.**

Dne 29.01.2021 byla na Policii ČR, Krajské ředitelství Pardubického kraje, Územní odbor Chrudim, Dopravní inspektorát v Chrudimi předložena žádost o stanovisko na akci:

„Rekonstrukce mostu ev. č. 358 26-2 Vrbatův Kostelec“

Předmětem projektu je rekonstrukce mostu přes řeku Žejbro na silnici III/35826 ve Vrbatově Kostelci. Součástí je rozšíření silnice a vybavení jednostranným chodníkem. Most bude nahrazen rámovou železobetonovou konstrukcí stejné světlosti a větší šířky. Směrové i výškové vedení silnice III/35826 bude až na drobná vyrovnaní stávajících nerovností zachováno, komunikace bude rozšířena ze stávající proměnné šířky na konstantní šířku 5,5 m mezi obrubami. Silnice bude doplněna pravostranným chodníkem. Doprava bude v místě stavby uzavřena. Objízdňá trasa bude vyznačena z Podlažic přes Skuteč po silnicích II/358 a II/337. Pro chodce bude zřízena obchůzná trasa vlevo od mostu po terénu přes soukromý pozemek, provizorní lávkou přes Žejbro a po obecním pozemku bývalé cesty podél koryta řeky do obce. Trasa bude vyznačena a dle potřeby bude zpevněna šterkodrtí. Lávka bude provedena v souladu s požadavky bezpečnosti užívání s oboustranným zábradlím. Po dokončení rekonstrukce budou uvedeny pozemky do původního stavu. Ve výkopu bude vybudován základový pas na hlubinném založení z mikropilot. Na základové pasu bude postaven železobetonový rám mostu světlosti 8,0 m. Za mostem budou z důvodu minimalizace záboru přilehlých zahrad navazovat na křídla opěrné zdi. Vozovka bude obnovena ve stávajícím směrovém i výškovém vedení a v šířkovém uspořádání MO2k 8/6.5/50. Toto uspořádání s šířkou jízdního pruhu 2,75 m bez vodicího proužku je navrženo dle ČSN 73 6110 pro stísněné poměry a v souladu

Průmyslová 1478
537 20 Chrudim

www.policie.cz

Tel.: 974 572 250
E-mail: epodatelna.policie@pcr.cz
ID DS: ndihp32

s návrhem příčného uspořádání související stavby „Rekonstrukce silnice III/35826 Chacholice – Vrbatův Kostelec“ předcházející této stavbě. Na pravé straně mostu je na mostě i navazující opěrné zdi navržena chodníková římsa upravená příčnou striáží. Na levé straně je pouze jednoduchá římsa. Obě římsy budou vybaveny ocelovým zábradlím se svislou výplní. Odvodnění vozovky je navrženo na levé straně přes nezpevněnou krajnici, na začátku a konci mostu je proveden skluz podél křídla (resp. podél opěrné zdi a křídla) do koryta řeky a na mostě je odvodnění doplněno odvodňovačem. Na pravé straně jsou navrženy u obručníku uliční vpusti vyústěné skrz opěru mostu do koryta řeky a na mostě odvodňovač s přímým vyústěním do řeky. Součástí objektu jsou i terénní úpravy. Podél křídel bude provedeno zpevnění svahu odlážděním a na pravé straně před mostem bude zřízeno služební schodiště. Chodník je navržen jako pravostranný v celém rozsahu stavby v šířce 1,5 m, z důvodu stísněných podmínek v souladu s ČSN 73 6110 čl. 10.1.2.4 bez bezpečnostních odstupů. Na začátku řešeného úseku bude chodník zakončen ve sjezdu k nemovitosti, za mostem bude dočasně ukončen na konci úseku, v případě současné realizace „Opravy silnice III/35826 "Vrbatův Kostelec" bude rovnou napojen. Povrch chodníku bude řešen betonovou dlažbou. Na mostě a na navazující opěrné zdi je navržena žb římsa, dlážděný chodník tedy bude proveden jen před mostem a na malé délce za mostem ke konci stavebního úseku.

Policie České republiky, Krajské ředitelství Pardubického kraje, Územní odbor Chrudim, Dopravní inspektorát, jako orgán státní správy ve věcech bezpečnosti a plynulosti provozu na pozemních komunikacích ve smyslu ust. § 2 zákona č. 273/2008 Sb., o Policii České republiky; ve smyslu ust. § 1 zákona č. 12/1997 Sb., o bezpečnosti a plynulosti silničního provozu, ve znění pozdějších předpisů, s odkazem na ustanovení § 124 odst. 11 písm. e) zákona č. 361/2000 Sb., o provozu na pozemních komunikacích a o změnách některých zákonů, v platném znění a ve věci pozemních komunikací ve smyslu ust. § 16 odst. 2 zákona č. 13/1997 Sb., o pozemních komunikacích, ve znění pozdějších předpisů vydává k projektové dokumentaci následující stanovisko:

k uvedené stavbě nemáme námitek za dodržení níže uvedeného:

- silnice č. III/358 26, bude po rekonstrukci odpovídat ČSN 73 6101 a mostní objekt bude i po rekonstrukci odpovídat ČSN 73 6201,
- rekonstrukcí mostu nesmí dojít k narušení rozhledových poměrů na případných umístěných sjezdech, případně křižovatkách, dle ČSN 73 6110,
- dále upozorňujeme, že stavbou nesmí být narušeny rozhledy pro sil. III/358 26 – tzn. musí být v celé délce zajištěna potřebná délka rozhledu pro zastavení dle ČSN 73 6101,
- při rekonstrukci mostního objektu upozorňujeme na nutnost věnovat zvýšenou pozornost plynulému a pozvolnému navázání komunikace na mostní objekt,
- použité mostní zábradlí musí odpovídat příslušným technickým podmínkám - TP 186 (např. výška horního povrchu mostního (ochranného) zábradlí nad pochůzným nebo pojízdným povrchem musí být nejméně 1,10 m, výplň svislé nebo šikmé výplňové pruty s omezenou mezerou aj.),

- pokud má být součástí stavby chodník upozorňujeme, že šířka průchozího prostoru se stanoví dle ČSN 73 6110 v závislosti na výhledové intenzitě provozu chodců nebo cyklistů, přičemž se má přihlídnout i k šířce průchozího prostoru na přilehlém úseku komunikace. V ČSN 73 6110 je dále uvedeno, že pruh pro chodce se odděluje od hlavního dopravního prostoru bezpečnostním odstupem 0,50 m, případně 0,25 m a kdy chodník nemá klesnout pod 1,5 m a dále vyhl.č. 398/2009 Sb. uvádí, že komunikace pro chodce musí mít celkovou šířku nejméně 1,5 m (zúžení chodníku na 90 cm je možné v případě technického vybavení). Pro chodník je nutné také zajistit potřebné podélné a příčné sklony a musí mít zvýšenou obrubu dle ČSN 73 6110. V projektové dokumentaci je uvedeno "chodník/římsa". Pokud bude součástí mostu chodník, musí odpovídat výše uvedenému. Pokud se jedná o chodník, je nutné aby měl návaznost na další chodníkové plochy.
- konstrukce lávky pro pěší po dobu probíhající rekonstrukce mostu, bude odpovídat ČSN 73 6201 a příslušným TP, zábradlí na lávce bude odpovídat TP 186,
- v případě rekonstrukce VO upozorňujeme, že osvětlení musí splňovat podmínky mimo jiné dle ČSN CEN TR/13201-1, ČSN 36 0400, ČSN EN 13201-2 atd. a musí být umístěno tak, aby byl dodržen bezpečnostní odstup k pevné překážce od jízdního pruhu - 0,5 m a bezpečnostního odstupu k pevné překážce od pruhu pro chodce - 0,25 m dle ČSN 73 6110 a dále zajištění podmínek pro rozhled dle ČSN 73 6102 a ČSN 73 6110. Pro případné umístění pevných překážek sloupů VO, případně dopravního značení, pilířků atd. upozorňujeme, že do volné šířky pásu pro chodce o šíři 1,5 m a menší nesmí zasahovat žádné překážky, ani ojedinělé o šířce větší než 0,15 m. V odůvodněných případech ve stísněných podmínkách může ojedinělá překážka bodově zúžit průchozí prostor až na 0,9 m, viz. čl. 10.1.2.2 ČSN 73 6110 (dle vyhl. MMR č. 398/2009 Sb. – technické vybavení komunikace lze v odůvodněných případech umístit tak, že bude průchozí prostor místně zúžen až na 900 mm),
- požadujeme, aby pro daný projekt – stavbu byly dodrženy příslušné normy, technické podmínky a další související předpisy (ČSN 73 6101, ČSN 73 6201, TP 114, TP 203 aj.),
- prováděním stavby nedojde k ohrožení provozu na pozemních komunikacích. K jeho případnému omezení může dojít jen v nezbytné míře a na dobu nezbytně nutnou. V případě, pokud si to vyžádá situace, budou práce prováděny pod ochrannou přenosného dopravního značení,
- před zahájením prací bude nutné na zdejší součást Policie ČR **předložit návrh dopravně inženýrských opatření k zajištění bezpečnosti a plynulosti silničního provozu a požádat o vydání „Stanovisko k umístění přechodné úpravy provozu na pozemních komunikacích“** dle § 77 zákona č. 361/2000 Sb. o provozu na pozemních komunikacích a případně také samostatně požádat o **vydání „Souhlasu se zvláštním užíváním komunikace“** dle § 25 zákona č. 13/1997 Sb. o pozemních komunikacích, nebo případně také o **vydání „Vyjádření k uzavírce PK a vedení objíždě trasy“** dle § 24 odst. 2 písm. d) zákona č. 13/1997 Sb., o pozemních komunikacích,
- toto stanovisko je vyhotoveno k předložené PD, která byla zaslána prostřednictvím datové schránky ve formátu pdf. a je nedílnou součástí žádosti,

- jiné připomínky z hlediska námi chráněných zájmů nemáme.

Platnost tohoto stanoviska je jeden rok od data vydání.

Předložený projekt DIO viz. příloha – SO 181 - Dopravní opatření během výstavby:

Doprava bude v místě stavby uzavřena. Objízdná trasa bude zřízena přes silnice II/358 a II/337 přes Skuteč.

Ve směru od Chrasti bude vyznačena v Chacholicích návěst před objížděnou (IS 11a) a dále na konci obce Změna místní úpravy (IP 22) upozorňující na uzavěru. Ve směru z Vrbatova Kostelce bude značena Návěst před objížděnou (IS 11a) a Změna místní úpravy (IP 22) upozorňující na uzavěru. Objízdná trasa bude značena Směrovými tabulemi pro vyznačení objížděny (IS 11b a IS 11c).

Před místem stavby bude osazena značka Zákaz vjezdu všech vozidel (B 1) s dodatkovou tabulkou (E 3a) vyznačující vzdálenost k uzavěři. V místě stavby pak budou osazeny příčné uzavěry (Z 2) doplněné výstražnými světly typu 1 a značka Zákaz vjezdu všech vozidel (B 1). Řešení bude provedeno analogicky k schématu B/15 dle TP 66/2015. Místo stavby musí být dostatečně vhodným způsobem zabezpečeno a vybaveno ochranným zařízením, které bude chránit všechny účastníky silničního provozu proti možnému pádu nebo nárazu (zábrany, plot, svodidla apod.) dle čl. 4.5 TP 66.

Vedení obchůzní trasy:

Pro chodce bude zřízena obchůzní provizorní trasa vlevo podél komunikace po terénu přes soukromý pozemek k nábrežní zdi koryta Žejbra. Řeka bude překonána provizorní lávkou, trasa bude pokračovat po obecním pozemku bývalé cesty podél koryta řeky a dále po stávající příjezdové cestě do obce. Trasa bude pokračovat po obecním pozemku bývalé cesty podél koryta řeky a dále po stávající příjezdové cestě do obce. Trasa bude vyznačena cedulemi a podél staveniště bude instalováno oplocení pro zajištění bezpečnosti chodců. V úseku za lávkou podél koryta bude cesta dle potřeby zpevněna šterkodrtí. Lávka bude provedena v souladu s požadavky bezpečnosti užívání s oboustranným zábradlím. Předpokládá se instalace lávky délky cca 8 m, která bude na jedné straně uložena na nábrežní zeď a na druhé straně na nízkou panelovou rovinu, na kterou budou navazovat schody nebo rampa na úroveň terénu.

K projektu navrhované přechodné úpravy silničního provozu má PČR, Krajské ředitelství Pardubického kraje, Územní odbor Chrudim - Dopravní inspektorát následující připomínky(u):

Jelikož nám není známa přesná doba trvání (přesný termín) prací prováděných na PK a tudíž ani termín úplné uzavírky PK nelze z naší strany vydat k výše uvedenému dopravnímu značení nyní vyjádření dle § 77 zákona č. 361/2000 Sb., o provozu na pozemních komunikacích. S ohledem na tuto skutečnost, doporučujeme prověřit možnost, že by se daném úseku vámi navržené uzavírky PK mohlo nacházet případné další omezení provozu na PK, uzavírka PK nebo také vedení objízdné trasy pro jinou akci.

Pro samotnou realizaci stavby bude nutné opětovně předložit řádně zpracované dopravně inženýrské opatření.

Dále upozorňujeme, že Policie ČR - dopravní inspektorát si vyhrazuje právo změnit nebo doplnit DZ, pokud si to bude vyžadovat veřejný zájem, nebo bezpečnost a plynulost provozu na pozemních komunikacích.

Před zahájením prací, bude nutné na zdejší součást Policie ČR opětovně předložit návrh dopravně inženýrských opatření k zajištění bezpečnosti a plynulosti silničního provozu a požádat o vydání „Stanoviska k umístění přechodné úpravy provozu na pozemních komunikacích“ dle § 77 zákona č. 361/2000 Sb. o provozu na pozemních komunikacích. A dále případně požádat o vydání „Souhlasu se zvláštním užíváním komunikací“ dle § 25 zákona č. 13/1997 Sb. o pozemních komunikacích, bude-li se jednat o zásah do pozemní komunikace – je-li toto rozsahem prací vyžadováno. A dále požádat o vydání „Vyjádření k uzavírce PK a vedení objízdné trasy“ dle § 24 odst. 2 písm. d) zákona č. 13/1997 Sb., o pozemních komunikacích.

Velikost značek požadujeme základní, provedení značek požadujeme reflexní, dopravní značení bude umístěno v souladu s TP 66 (3. vydání 2015) a bude umístěno na červeno-bíle pruhovaném podpěrném sloupku – červené a bílé pruhy na sloupku budou provedeny z retroreflexní fólie nejméně třídy třídy RA1 a CR1 o šířce 0,10 až 0,20 m. Celková délka barevné úpravy je nejméně 0,45 m.

Toto vyjádření nelze brát jako vyjádření dle § 77 zákona č. 361/2000 Sb., o provozu na pozemních komunikacích.

Zpracoval:
por. Bc. Tomáš Váňa
komisař
tel.: 974 572 258

npor. Mgr. Pavel Dostálek
vedoucí dopravního inspektorátu

z r. por. Bc. Tomáš Váňa
schváleno elektronicky

Bc. Tomáš Váňa

01.03.2021 09:33:22

Digitálně podepsal:

Bc. Tomáš Váňa
POLICIE ČESKÉ REPUBLIKY

Důvod: Z rozkazu

Informace o datové zprávě		ID zprávy:	878366211
Odesílatel			
Název	Krajské ředitelství policie Pardubického kraje, Na Spravedlnosti 2516, 53002 Pardubice, CZ		
ID schránky	ndihp32	Typ schránky	OVM
Příjemce			
Název	PRODIN a.s., K Vápence 2745, 53002 Pardubice, CZ		
ID schránky	wrjftqq	Dodáno	1.3.2021 09:40:25
		Doručeno	1.3.2021 09:47:00
Obecné informace			
Věc	Projektová dokumentace - Vrbatův Kostelec - most ev.č. 35826-2		
Zmocnění	/ §	odstavec	písmeno
Naše č.j.	KRPE-7923-1/ČJ-2021-170306		
Naše sp.zn.	KRPE-7923/ČJ-2021-170306		
Vaše č.j.			
Vaše sp.zn.			
K rukám			
Do vl.rukou	<input type="checkbox"/>	Zakázat doruč.fikcí	<input type="checkbox"/>
Stav zprávy	zpráva byla doručena přihlášením (zapsán čas doručení)		
Přílohy			
KRPE-7923-Vrbatův kostelec-reko mostu ev.č. 35826-2-PRODIN_sig.pdf		377 kb	

Hasičský záchranný sbor Pardubického kraje

Územní odbor Chrudim, Topolská 569, 537 01 Chrudim

Č. j.: HSPA-508-2/2021

Chrudim 5. 2. 2021

Počet listů: 1

Příloha (y): 1.sv.

Adresa žadatele o stanovisko: PRODIN, a.s., K Vápence 2745, 530 02 Pardubice

Závazné stanovisko dotčeného orgánu na úseku požární ochrany

Vyřizuje za HZS: por. Ing. Martin Nekvapil, tel. 950581154, e-mail: martin.nekvapil@pak.izscr.cz

Název stavby: **most ev. č. 35826-2 Vrbatův Kostelec**

Místo stavby: **Vrbatův Kostelec, p. č. 691/1, 692, 693, 684**

Stavebník : **SÚS Pardubického kraje, Doubravice 98, 533 53 Pardubice**

Předložená dokumentace: ke společnému povolení, Ing. Michal Hornýš, ČKAIT 0602053, 12/2020.

Hasičský záchranný sbor Pardubického kraje (dále jen „HZS Pardubického kraje“) jako věcně a místně příslušný dotčený orgán na úseku požární ochrany dle ustanovení § 7 odst. 4 zákona č. 320/2015 Sb., o Hasičském záchranném sboru České republiky a o změně některých zákonů (zákon o hasičském záchranném sboru), ve znění zákona č. 183/2017 Sb., a dle ustanovení § 26 odst. 2 písm. b) a ustanovení § 31 odst. 1 písm. b) zákona č. 133/1985 Sb., o požární ochraně, ve znění pozdějších předpisů (dále jen „zákon o požární ochraně“), posoudil v rozsahu níže uvedených podkladů výše uvedenou dokumentaci předloženou 3. 2. 2021 a vydává k ní v souladu s ustanovením § 31 odst. 3 zákona o požární ochraně a dále dle ustanovení § 149 odst. 1 zákona č. 500/2004 Sb., správní řád, ve znění pozdějších předpisů

souhlasné závazné stanovisko.

Odůvodnění

HZS Pardubického kraje vycházel při vydání závazného stanoviska z těchto podkladů:

- Požárně bezpečnostní řešení stavby: Ing. Michal Hornýš, ČKAIT 0602053, 12/2020.

Posouzením předložené projektové dokumentace v rozsahu požárně bezpečnostního řešení dle ustanovení § 46 odst. 1 vyhlášky č. 246/2001 Sb., o stanovení podmínek požární bezpečnosti a výkonu státního požárního dozoru (vyhláška o požární prevenci), ve znění vyhlášky č. 221/2014 Sb., dospěl HZS Pardubického kraje k závěru, že požárně bezpečnostní řešení splňuje obsahové náležitosti dle ustanovení § 41 vyhlášky o požární prevenci. Z obsahu posouzeného požárně bezpečnostního řešení vyplývá, že jsou splněny technické podmínky požární ochrany kladené na danou stavbu vyhláškou č. 23/2008 Sb., o technických podmínkách požární ochrany staveb, ve znění vyhlášky č. 268/2011 Sb.



.....
3 por. Ing. Martin Nekvapil
komisař, pracoviště prevence, OOB a KŘ
Pardubického kraje, Územní odbor Chrudim

Číslo vyjádření: 33/TD/21
Vyřizuje: Vladko Voříšek
Tel.: 469 669 934
Mobil: 702 250 358
E-mail: vladko.vorisek@vschrudim.cz
Datum: 19. 2. 2021

PRODIN, a. s.
Martina Řezaninová
K Vápence 2745
530 02 Pardubice

**Vrbatův Kostelec – Most ev. č. 35826-2 Vrbatův Kostelec, k. ú. Vrbatův Kostelec –
(vyjádření pro územní a stavební řízení – komunikace)**

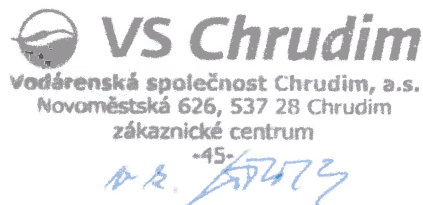
Investor: Správa a údržba silnic Pardubického kraje, Doubravice 98, 533 53 Pardubice

- V příloze jsou orientačně zakresleny vodohospodářské sítě pro veřejnou potřebu, které v zájmovém území provozuje Vodárenská společnost Chrudim, a. s. (dále jen VS Chrudim). V situaci nejsou zakresleny všechny vodovodní přípojky, jejich polohu si můžete ověřit dotazem u jejich vlastníků.
- Projektová dokumentace řeší rekonstrukci mostu přes řeku Žejbro na silnici III/35826 ve Vrbatově Kostelci. Součástí je rozšíření silnice a vybavení jednostranným chodníkem. Jedná se o změnu dokončené stavby.
- **S realizací souhlasíme při respektování následujících požadavků:**
 - a. Při změně nivelety terénu nad vodohospodářskými sítěmi budou jejich povrchové prvky umístěny do nové nivelety terénu.
 - b. Prováděcí organizace uvědomí zástupce provozu VS Chrudim – pan Josef Dočekal, tel.: 603 899 852, e-mail: josef.docekal@vschrudim.cz o zahájení prací, a to nejméně 15 dnů předem.
 - c. Před zahájením zemních prací požádá prováděcí organizace pracovníka VS Chrudim o vytýčení provozovaných sítí – pan Ladislav Šmahel, tel.: 603 899 851, e-mail: ladislav.smahel@vschrudim.cz (Umístění vytýčených zařízení požadujeme ověřit vždy ruční sondou, aby nedošlo k jeho poškození). Prováděcí organizace vyznačí polohu vytýčených sítí přímo na staveništi.
 - d. Technická přejímka funkčnosti povrchových prvků vodohospodářských sítí bude provedena před položením poslední vrstvy komunikace. Předání všech povrchových prvků vodohospodářských sítí v plně funkčním stavu bude na místě písemně potvrzeno oprávněným pracovníkem VS Chrudim – pan Josef Dočekal, tel.: 603 899 852, e-mail: josef.docekal@vschrudim.cz. **Toto potvrzení bude předloženo ke kolaudaci stavby.**
 - e. Pracovníky, kteří budou provádět zemní práce v blízkosti stávajících vodohospodářských sítí, zástupce prováděcí organizace upozorní, aby dbali maximální opatrnosti a ve vzdálenosti nejméně 1,0 m na každou stranu od osy potrubí nepoužívali nevhodné nářadí a těžkou mechanizaci (hloubící a nákladní stroje, sbíječky apod.). Obnažené vodohospodářské sítě musí být řádně zabezpečeny proti poškození a před jejich záhozem bude zástupce provozu VS Chrudim přizván ke kontrole, zda nedošlo k jejich viditelnému poškození.
 - f. Každé poškození stávajících vodohospodářských sítí nahlásí prováděcí organizace neprodleně zástupci příslušného provozu nebo na dispečink VS Chrudim – tel: 469 669 911.
 - g. Při souběhu a křížení s vodovodem musí být dodržena minimální vzdálenost dle zákona č. 274/2001 Sb. v platném znění, případně dle požadavku provozovatele, a to:
 - I. Mezi půdorysným okrajem potrubí a půdorysným okrajem ostatních sítí v souběhu 1,0 m a v křížení dle ČSN 736005.
 - II. Mezi základy a svislými konstrukcemi staveb souvisejících s vodovodními sítěmi (vodovodní armaturní šachty, čerpací a přečerpávací stanice včetně jejich oplocení) a půdorysným okrajem navrhovaných sítí 1,5 m.

III. Mezi základy a svislými konstrukcemi ostatních staveb včetně oplocení, stožárů veřejného osvětlení a víceletými dřevinami (vyjma keřů) a půdorysným okrajem vodovodního potrubí **1,5 m pro DN ≤ 500 mm a 2,5 m pro DN > 500 mm.**

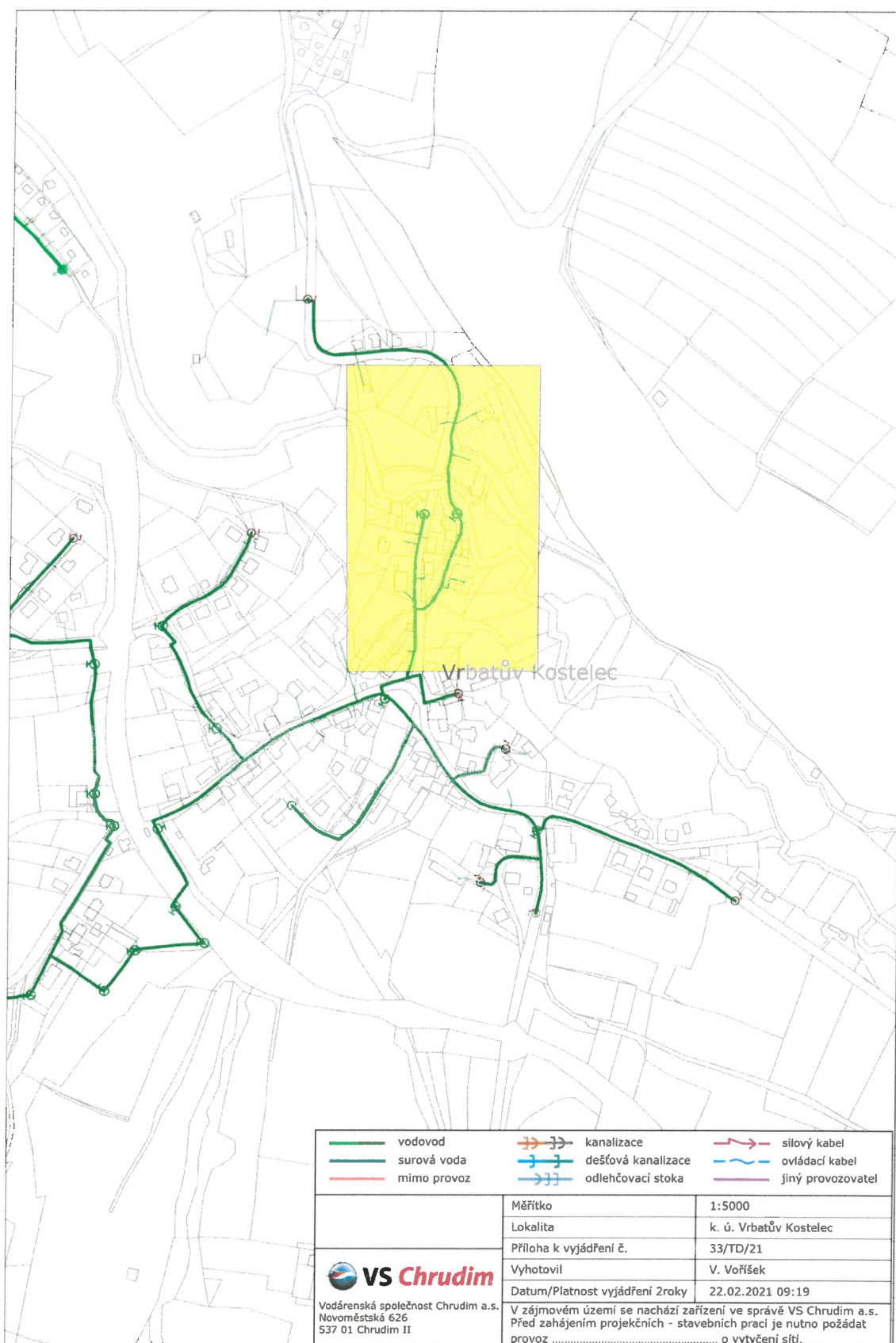
h. V případě, že bude v průběhu realizace stavby zjištěno, že výše uvedené podmínky nelze dodržet, budou kritická místa souběhů projednána a odsouhlasena s VS Chrudim.

- Toto vyjádření má platnost 2 roky ode dne vydání.



Ing. Sylva Řezníčková
vedoucí zákaznického centra

Přílohy: informativní zakres sítí
Provoz: Hlinsko





naše značka
5002301139

vyřizuje
Pavel Gabriel

datum
02.02.2021

PRODIN a.s.
K Vápence 2745
53002 Pardubice

Věc:

Most ev. č. 35826-2 Vrbatův Kostelec

K.ú. - p.č.: Vrbatův Kostelec

Stavebník: Správa a údržba silnic Pardubického kraje, Doubravice č.p. 98, 53353 Pardubice

Účel stanoviska: Povolení stavby - stavební režim (ÚR+SP)

GasNet, s.r.o., jako provozovatel distribuční soustavy (PDS) a technické infrastruktury, zastoupený GasNet Služby, s.r.o., vydává toto stanovisko:

V ZÁJMOVÉM ÚZEMÍ STAVBY SE NACHÁZÍ TATO PLYNÁRENSKÁ ZAŘÍZENÍ A PLYNOVODNÍ PŘÍPOJKY :

- plynovod STL PE d 50 + STL plynovodní přípojky

Poloha PZ a plynovodních přípojek bude před zahájením stavby upřesněna vytýčením.

Veškeré stavební práce musí být vykonávány tak, aby v žádném případě nenarušily bezpečný provoz uvedených plynárenských zařízení a plynovodních přípojek.

V rozsahu této stavby souhlasíme s povolením stavby dle zákona 183/2006 Sb. ve znění pozdějších předpisů. Tento souhlas platí pro územní řízení, řízení o územním souhlasu, veřejnoprávní smlouvy pro umístění stavby, zjednodušené územní řízení, ohlášení, stavební řízení, společné územní a stavební řízení, veřejnoprávní smlouvu o provedení stavby nebo oznámení stavebního záměru s certifikátem autorizovaného inspektora.

V zájmovém území se mohou nacházet plynárenská zařízení jiných vlastníků či správců, případně i dlouhodobě nefunkční/neprovozovaná plynárenská zařízení bez dostupných informací o jejich poloze a vlastnictví.

Plynárenská zařízení a plynovodní přípojky (dále jen PZ) jsou dle ust. § 2925 zákona č. 89/2012 Sb., občanského zákoníku, provozovány jako zařízení zvláště nebezpečná a z tohoto důvodu jsou chráněna ochranným pásmem dle zákona č. 458/2000 Sb. ve znění pozdějších předpisů.

Rozsah ochranného pásma je stanoven v zákoně 458/2000 Sb. ve znění pozdějších předpisů.

Stavební činnosti je možné realizovat pouze při dodržení podmínek stanovených v tomto stanovisku. Nebudou-li tyto podmínky dodrženy, budou stavební činnosti považovány dle § 68 zákona č. 458/2000 Sb. ve znění pozdějších předpisů za činnost bez našeho předchozího souhlasu. Při každé změně projektu nebo stavby (zejména trasy navrhovaných inženýrských sítí) je nutné požádat o nové stanovisko k této změně.

Nedodržení podmínek uvedených v tomto stanovisku zakládá odpovědnost stavebníka za vzniklé škody.

GasNet Služby, s.r.o.

Plynárenská 499/1 • Zábřovice • 602 00 Brno • T 555 90 10 10 • www.gasnet.cz
IČ: 27935311 • DIČ: CZ27935311

Zápis do obchodního rejstříku: Krajský soud v Brně, sp. zn. C 57165, dne 26. 7. 2007

Certificate of incorporation: Regional Court in Brno, ref. number C 57165, on 26th July 2007

Zákaznická linka GasNet 555 90 10 10, info@gasnet.cz, www.gasnet.cz

Za stavební činnosti se pro účely tohoto stanoviska považují všechny činnosti prováděné v ochranném pásmu PZ (tzn. bezvýkopové technologie a terénní úpravy) a činnosti mimo ochranné pásmo, pokud by takové činnosti mohly ohrozit bezpečnost a spolehlivost PZ (např. trhačí práce, sesuvy půdy, vibrace, apod.).

Případné zřizování staveniště, skladování materiálů, stavebních strojů apod. bude realizováno mimo ochranné pásmo PZ (není-li ve stanovisku uvedeno jinak).

Při použití nákladních vozidel, stavebních strojů a mechanismů požadujeme zabezpečit případný přejezd přes PZ uložením betonových panelů v místě přejezdu PZ.

PŘI REALIZACI STAVBY BUDOU DODRŽENY TYTO PODMÍNKY PRO PROVÁDĚNÍ STAVEBNÍ ČINNOSTI:

(1) Před zahájením stavební činnosti bude provedeno vytyčení trasy a přesné určení uložení PZ. Vytyčení trasy provede příslušná regionální oblast ZDARMA. Formulář a kontakt naleznete na <https://www.gasnet.cz/cs/ds-vytyceni-pz/>, lze využít QR kód, který je uveden v tomto stanovisku. Při podání žádosti uvede žadatel naši značku (číslo jednací) uvedenou v úvodu tohoto stanoviska a sdělí termín zahájení a ukončení stavby. O provedeném vytyčení trasy bude sepsán protokol. Přesné určení uložení PZ (sondou) je povinen provést stavebník na svůj náklad.

BEZ VYTYČENÍ TRASY A PŘESNÉHO URČENÍ ULOŽENÍ PZ STAVEBNÍKEM NESMÍ BÝT VLASTNÍ STAVEBNÍ ČINNOST ZAHÁJENA. VYTYČENÍ POVAŽUJEME ZA ZAHÁJENÍ STAVEBNÍ ČINNOSTI V OCHRANNÉM A BEZPEČNOSTNÍM PÁSMU PZ. PROTOKOL O VYTYČENÍ MÁ PLATNOST 2 MĚSÍCE.

(2) Stavebník je povinen stavebnímu podnikateli prokazatelně předat kopii tohoto stanoviska. Převzetí kopie stvrdí stavební podnikatel stavebníkovi svým podpisem a zápisem do stavebního deníku. Pracovníci provádějící stavební činnosti budou prokazatelně seznámeni s polohou PZ, rozsahem ochranného pásma a těmito podmínkami.

(3) Bude dodržena mj. ČSN 73 6005, TPG 702 01, TPG 702 04, TPG 700 03, zákon č.458/2000 Sb. ve znění pozdějších předpisů, případně další předpisy související s uvedenou stavbou.

(4) Při provádění stavební činnosti v ochranném pásmu PZ vč. přesného určení uložení PZ je stavebník povinen učinit taková opatření, aby nedošlo k poškození PZ nebo ovlivnění jejich bezpečnosti a spolehlivosti provozu. Nebude použito nevhodného nářadí, zemina bude těžena pouze ručně bez použití pneumatických, elektrických, bateriových a motorových nářadí.

(5) V případě použití bezvýkopových technologií (např. protlaku) bude před zahájením stavební činnosti provedeno úplné obnažení PZ v místě křížení na náklady stavebníka. Technologie musí být navržena tak, aby v místě křížení nebo souběhu s PZ byl dostatečný stranový nebo výškový odstup od PZ, který zajistí nepoškození PZ během prací a to s ohledem na použitou bezvýkopovou technologii a všechny její účinky na okolní terén. V případě, že nemůže být tato podmínka dodržena, nesmí být použita bezvýkopová technologie.

(6) Odkrytá PZ budou v průběhu nebo při přerušení stavební činnosti řádně zabezpečena proti jejich poškození.

(7) Poklopy uzávěrů a ostatních armatur na PZ, vč. hlavních uzávěrů plynu (HUP) na odběrném plynovém zařízení udržovat stále přístupné a funkční po celou dobu trvání stavební činnosti.

(8) Bude zachována hloubka uložení PZ (není-li ve stanovisku uvedeno jinak).

(9) Stavebník je povinen neprodleně oznámit každé i sebemenší poškození PZ (vč. drobných vrypů do PE potrubí, poškození izolace, signalizačního vodiče, výstražné fólie, markeru atd.) na telefon 1239.

(10) Před provedením zásepů výkopu a v průběhu stavby bude provedena kontrola dodržení podmínek stanovených pro stavební činnosti v ochranném pásmu PZ. Povinnost kontroly se vztahuje i na PZ, která nebyla odhalena. Kontrolu provede příslušná regionální oblast (formulář a kontakt naleznete na <https://www.gasnet.cz/cs/ds-vytyceni-pz/>, lze využít QR kód, který je uveden v tomto stanovisku). Při žádosti uvede žadatel naši značku (číslo jednací) uvedenou v úvodu tohoto stanoviska. Kontrolu je třeba objednat min. 5 dnů předem. Předmětem kontroly je také ověření dodržení stanovené odstupové vzdálenosti staveb, které byly povoleny v ochranném a bezpečnostním pásmu PZ.

(11) O provedené kontrole bude sepsán protokol. Bez provedené kontroly nesmí být PZ zasypána. Stavebník je povinen na základě výzvy provozovatele PZ, nebo jeho zástupce doložit průkaznou dokumentaci o nepoškození PZ během výstavby nebo provést na své náklady kontrolní sondy v místě styku stavby s PZ.

(12) PZ budou po kontrole řádně podsypána a obsypána těžným pískem, bude provedeno zhutnění a bude osazena výstražná fólie žluté barvy, vše v souladu s TPG 702 01, TPG 702 04.

(13) Neprodleně po skončení stavební činnosti budou řádně osazeny všechny poklopy a nadzemní prvky PZ.

(14) Pokud stavebník nedodrží podmínky stanovené tímto stanoviskem bude činnost stavebníka vyhodnocena



provozovatelem PZ jako narušení ochranného nebo bezpečnostního pásma PZ a budou z toho vyvozeny příslušné důsledky.

Platí pouze pro území vyznačené v příloze tohoto stanoviska a to 24 měsíců ode dne jeho vydání.

V případě dotčení pozemku v majetku společnosti GasNet, s.r.o. je třeba dále projednat smluvní vztah k tomuto pozemku. Kontakt na projednání naleznete na adrese www.gasnet.cz/cs/kontaktni-system/, činnost Smluvní vztahy - pozemky a budovy plynárenských zařízení.

Za správnost a úplnost dokumentace předložené s žádostí včetně jejího souladu s platnými předpisy plně zodpovídá její zpracovatel. Stanovisko nenahrazuje případná další stanoviska k jiným částem stavby.

V případě další korespondence nebo jednání (např. změna stavby) uvádějte naši značku - 5002301139 a datum tohoto stanoviska. Kontakty jsou k dispozici na <https://www.gasnet.cz/cs/kontaktni-system/>.

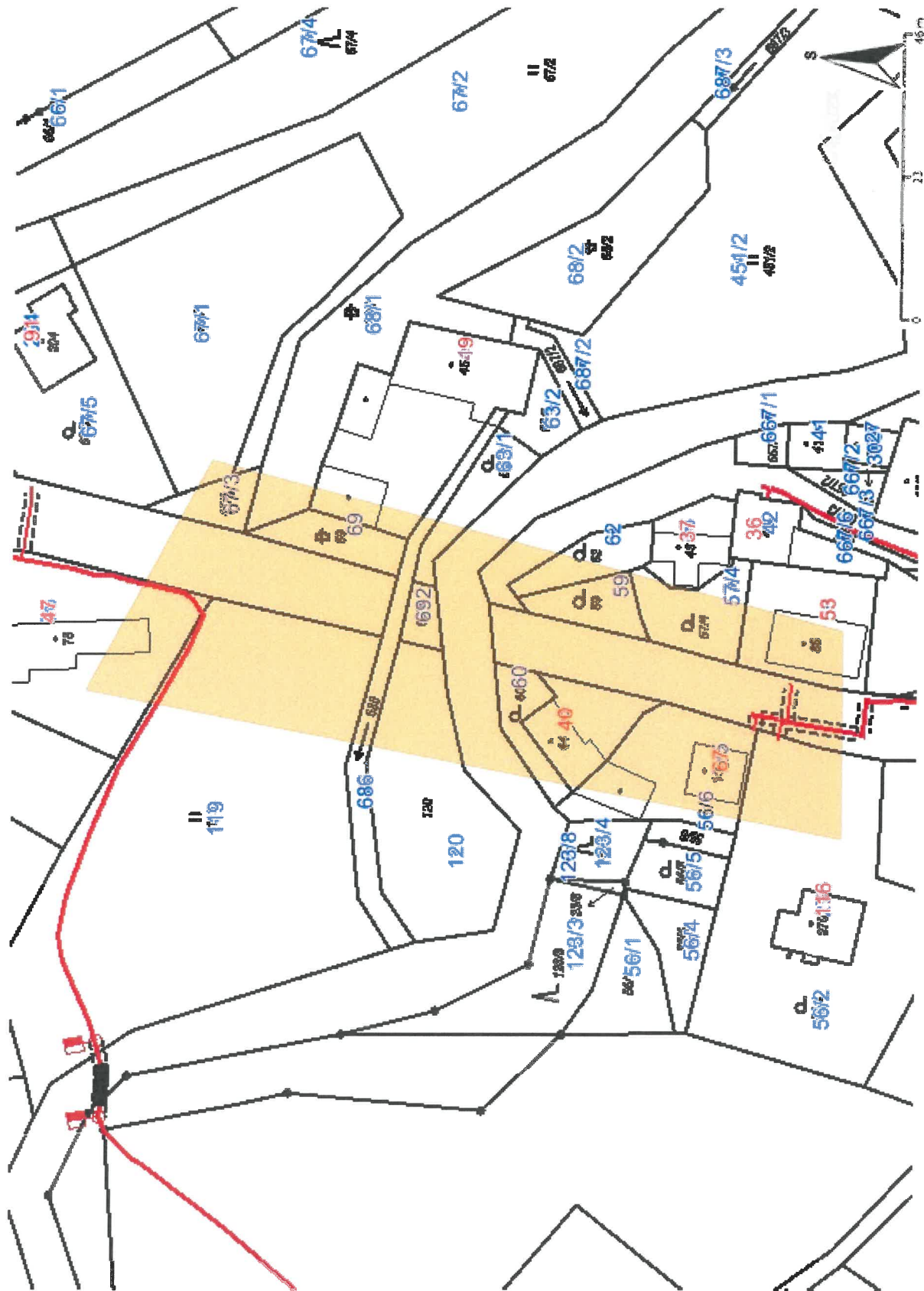
GasNet, s.r.o.
zastoupená společností GasNet Služby, s.r.o., IČ 27935311
Pavel Gabriel
Vedoucí zpracování ext. požadavků-Čechy
Oddělení zpracování ext. požadavků-Čechy
PAVEL.GABRIEL@GASNET.CZ





















Zažádejte o vytyčení

Přílohy: Orientační zakres plynárenského zařízení, Detailní zakres plynárenského zařízení, Detailní zakres plynárenského zařízení, Ověřená příloha žadatele

Provozovatel DS: GasNet, s.r.o.; Stavebník: Správa a údržba silnic Pardubického kraje, Doubravice č.p. 98, 53353 Pardubice. K.ú.: Vrbatův Kostelec.



Legenda:



















	linie plynovodu
	NTL
	STL
	VTL
	VTL
	nefunkční
	plánovaná stavba před realizací
	ve výstavbě, neuvedeno do provozu
	regulační stanice
	ochranné zařízení
	kabel
	elektropřípojka
	kabel protikoroziční ochrany
	anodové uzemnění
	stanice katodové ochrany
	pásmo vlivu anodového uzemnění SKAO
	neplynovodní zařízení (linie/ bod)
	

Příloha: Detailní zakres plynárenského zařízení. Tato příloha je nedílnou součástí stanoviska č. 5002301139 ze dne 02.02.2021.

Provozovatel DS: GasNet, s.r.o.; Stavebník: Správa a údržba silnic Pardubického kraje, Doubravice č.p. 98, 53353 Pardubice. K.ú.: Vrbatův Kostelec.



Legenda:



















	linie plynovodu
	NTL
	STL
	VTL
	VCTL
	nefunkční
	plánovaná stavba před realizací
	ve výstavbě, neuvedeno do provozu
	regulační stanice
	ochranné zařízení
	kabel
	elektropřípojka
	kabel protikoroziční ochrany
	anodové uzemnění
	stanice katodové ochrany
	pásmo vlivu anodového uzemnění SKAO
	neplynovodní zařízení (linie/ bod)
	

Příloha: Detailní zakres plynárenského zařízení. Tato příloha je nedílnou součástí stanoviska č. 5002301139 ze dne 02.02.2021.

Provozovatel DS: GasNet, s.r.o.; Stavebník: Správa a údržba silnic Pardubického kraje, Doubravice č.p. 98, 53353 Pardubice. Kú.: Vrbatův Kostelec.



Legenda:

	linie plynovodu
	NTL
	STL
	VTL
	WTL
	nefunkční
	plánovaná stavba před realizací
	ve výstavbě, neuvedeno do provozu
	regulační stanice
	ochranné zařízení
	kabel
	elektropřípojka
	kabel protikoroziční ochrany
	anodové uzemnění
	stanice katodové ochrany
	pásmo vlivu anodového uzemnění SKAO
	neplynovodní zařízení (linie/ bod)
	

Provozovatel DS: GasNet, s.r.o.; Stavebník: Správa a údržba silnic Pardubického kraje, Doubravice č.p. 98, 53353 Pardubice. K.ú.: Vrbatův Kostelec.

[illegible]

PRODIN a. s.

VÁŠ DOPIS ZNAČKY / ZE DNE

NAŠE ZNAČKA

VYŘIZUJE / LINKA

MÍSTO ODESLÁNÍ / DNE

1112919236

David Plšek / 800 850 860

Pardubice / 3. 2. 2021

Vyjádření k záměru stavby

Vážený žadateli,

dovolte, abychom reagovali na Váš požadavek, který se týká žádosti o vyjádření k projektové dokumentaci pro územní a stavební řízení na akci: **MOST EV.Č. 35826-2 VRBATŮV KOSTELEČ** („dále jen stavba“).

S předmětným záměrem stavby souhlasíme, požadujeme dodržet následující podmínky:

- Požadujeme v plném rozsahu respektovat zařízení distribuční soustavy včetně ochranného pásma.
- Podmínkou je získání vyjádření „Sdělení o existenci energetického zařízení v majetku společnosti ČEZ Distribuce, a. s.“, v daném zájmovém území předmětné stavby a dodržení podmínek v něm uvedených.
- Dodržet podmínky uvedené ve smlouvě č. 8120078657 (Smlouva o smlouvě budoucí o realizaci přeložky distribučního zařízení určeného k dodávce elektrické energie).
- Místa křížení a souběhy předmětné stavby s el. zařízením musí být provedeny v souladu s platnými normami a předpisy, zejména s PNE 33 3302 ed.3. Stavbou (stavební činností) nesmí dojít ke změně vzdáleností nadzemního vedení NN (musí být dodrženy nejkratší povolené vzdálenosti stavby od nadzemních vedení NN, zejména od země, komunikací a budov). Žádná část podpěrných bodů nadzemního vedení NN nesmí zasahovat do prostoru nad komunikací až do výšky: 6 m – u silnice I. a II. třídy, 5,6 m – u silnic III. třídy, místních a účelových komunikací, 5 m – u cyklistických stezek a chodníků. Sdělovací vedení a ostatní (cizí) silová vedení s napětím do 45 kV nebudou umístěny blíže než 1 metr od podpěrných bodů nadzemního vedení NN. Stavbou (stavební činností) nesmí dojít k narušení stability podpěrných bodů vedení. V prostoru podpěrných bodů nadzemních vedení nesmí dojít k odtěžení zeminy, popř. k navržení zeminy. Pod nadzemním vedením nesmí být realizována skládka materiálu či zeminy. Stavbou nesmí dojít k znesnadnění přístupu k nadzemnímu vedení nízkého napětí. V době výstavby a po jejím dokončení musí být pro pracovníky a vozidla spol. ČEZ Distribuce, a.s., zajištěn přístup k zařízení distribuční soustavy. Na podpěrných bodech nadzemního vedení nesmí být umístěno žádné dopravní značení nebo reklama.

ČEZ Distribuce, a. s.

Korespondenční adresa: Plzeň, Guldenerova 2577/19, PSČ 326 00 | tel.: 800 850 860

e-mail: info@cezdistribuce.cz | www.cezdistribuce.cz | IČ: 24729035, DIČ: CZ24729035

zapsaná v obchodním rejstříku vedeném Krajským soudem v Ústí nad Labem, sp. zn. B 2145

Sídlo společnosti: Děčín, Děčín IV-Podmokly, Teplická 874/8, PSČ 405 02

Chráněné

Informace o existenci sítí a rozsahu ochranného pásma (o přibližném průběhu tras průběhu sítí a poloze zařízení) společnosti ČEZ Distribuce, a. s. a ČEZ ICT Services, a. s. získáte na webové aplikaci na adrese <https://geoportal.cezdistribuce.cz/geoportal/>, která umožňuje získat přístup k datům společností ČEZ Distribuce, a. s., a ČEZ ICT Services, a. s..

Platnost tohoto vyjádření je 1 rok.

S pozdravem



Zdeněk Jirout
vedoucí oddělení SEM Sítě
ČEZ Distribuce, a. s.

**VYJÁDŘENÍ O EXISTENCI SÍTĚ ELEKTRONICKÝCH KOMUNIKACÍ
společnosti CETIN a.s.
(„Vyjádření“)**

**A VŠEOBECNÉ PODMÍNKY OCHRANY SÍTĚ ELEKTRONICKÝCH KOMUNIKACÍ
společnosti CETIN a.s.
(„Všeobecné podmínky ochrany SEK“)**

toto Vyjádření a Všeobecné podmínky ochrany SEK je vydané dle ustanovení § 101 zákona č. 127/2005 Sb., o elektronických komunikacích a o změně některých souvisejících zákonů, v účinném znění („**Zákon o elektronických komunikacích**“), a dle ustanovení § 161 zákona č. 183/2006 Sb., o územním plánování a stavebním řádu, v účinném znění („**Stavební zákon**“), a dle příslušných ustanovení zákona č. 89/2012 Sb., občanský zákoník, v účinném znění („**Občanský zákoník**“)

Číslo jednací: 530973/21

Číslo žádosti: 0121 023 315 („Žádost“)

Název akce („ Stavba “)	Most ev.č. 35826-2 Vbatův Kostelec	
Důvod vydání Vyjádření („ Důvod vyjádření “)	Společné územní a stavební řízení	
Žadatel	PRODIN a.s.	
Stavebník	Správa a údržba silnic Pardubického kraje, 98, Pardubice, 53353	
Zájmové území	Okres	Chrudim
	Obec	Vrbatův Kostelec
	Kat. území / č. parcely	Vrbatův Kostelec
Platnost Vyjádření	3. 2. 2023 („Den konce platnosti Vyjádření“)	

Žadatel Žadostí určil a vyznačil Zájmové území, jakož i určil Důvod Vyjádření.

Na základě určení a vyznačení Zájmového území Žadatelem a na základě určení Důvodu Vyjádření vydává společnost CETIN a.s. následující Vyjádření:

Dojde ke střetu se sítí elektronických komunikací (dále jen „SEK“) společnosti CETIN a.s.

- (I) Na Žadatelem určeném a vyznačeném Zájmovém území se vyskytuje SEK společnosti CETIN a.s.;
- (II) Společnost CETIN a.s. **za podmínky splnění bodu (III) tohoto Vyjádření souhlasí**, aby Stavebník a/nebo Žadatel, je-li Stavebníkem v Zájmovém území vyznačeném v Žádosti, provedl Stavbu a/nebo činnosti povolené příslušným správním rozhodnutím vydaným dle Stavebního zákona;
- (III) Stavebník a/nebo Žadatel, je-li Stavebníkem, je povinen
 - (i) dodržet tyto níže uvedené podmínky, které byly stanovené POS, tak jak je tento označen ve Všeobecných podmínkách ochrany SEK

Číslo jednací: 530973/21

Číslo žádosti: 0121 023 315

- Minimálně šest měsíců před zahájením realizace stavby objednejte smluvně u společnosti CETIN a.s. vypracování prováděcí projektové dokumentace na přeložku komunikačních sítí (kontaktní osoba: p. Pekař - 602120786, tomas.pekar@cetin.cz).
 - Minimálně tři měsíce před zahájením realizace stavby je stavebník povinen se společností CETIN a.s. uzavřít Smlouvu o dílo na realizaci překládky SEK (kontaktní osoba: p. Pekař - 602120786, tomas.pekar@cetin.cz).
 - Podmínkou pro provedení stavby je přeložení kabelové trasy/zařízení SEK. Trasu přeložky zpracujte a zakreslete do projektové dokumentace stavby.
 - CETIN je oprávněn ke zpracování realizační projektové dokumentace překládky.
 - Stavbu překládky SEK zahrňte do správního rozhodnutí, kterým je povolována stavba, která překládku SEK vyvolala; a
- (ii) řídit se Všeobecnými podmínkami ochrany SEK, které jsou nedílnou součástí Vyjádření;
- (IV) Pro případ, že bude nezbytné přeložení SEK, zajistí vždy takové přeložení SEK její vlastník, společnost CETIN a.s. Stavebník, který vyvolal překládku SEK je dle ustanovení § 104 odst. 17 Zákona o elektronických komunikacích povinen uhradit společnosti CETIN a.s. veškeré náklady na nezbytné úpravy dotčeného úseku SEK, a to na úrovni stávajícího technického řešení;

- (V) Pro účely přeložení SEK dle bodu (IV) tohoto Vyjádření je Stavebník povinen uzavřít se společností CETIN a.s. Smlouvu o realizaci překládky SEK.

Vyjádření je platné pouze pro Zájmové území určené a vyznačené Žadatelem, jakož i pro Důvod Vyjádření stanovený a určený Žadatelem v Žádosti.

Vyjádření pozbývá platnosti i) v Den konce platnosti Vyjádření, ii) změnou rozsahu Zájmového území či změnou Důvodu Vyjádření uvedeného v Žádosti a/nebo iii) jakýmkoliv porušením kterékoliv povinnosti stanovené Všeobecnými podmínkami ochrany SEK, to vše v závislosti na tom, která ze skutečností rozhodná pro pozbytí platnosti Vyjádření nastane nejdříve.

Společnost CETIN a.s. vydáním tohoto Vyjádření poskytla Žadateli pro Žadatelem určené a vyznačené Zájmové území veškeré informace o SEK dostupné společnosti CETIN a.s. ke dni podání Žádosti.


Ze strany společnosti CETIN a.s. může v některých případech docházet ke zpracování Vašich osobních údajů. Ke zpracování Vašich osobních údajů dochází vždy v souladu s platnými právními předpisy. Konkrétní zásady a podmínky zpracování osobních údajů společností CETIN a.s. jsou dostupné na <https://www.cetin.cz/zasady-ochrany-osobnich-udaju>.

V případě dotazů k Vyjádření kontaktujte prosím asistenční linku 238 461 111.

Přílohami Vyjádření jsou:

- *Všeobecné podmínky ochrany SEK*
- *Informace k vytýčení SEK ve vlastnictví společnosti CETIN a.s.*
- *Situační výkres (obsahuje Zájmové území určené a vyznačené Žadatelem a výřezy účelové mapy SEK)*

Vyjádření vydala společnost **CETIN a.s.** dne: 3. 2. 2021.



CETIN a.s.
Českomoravská 2510/19, Libeň
190 00 Praha 9
DIČ: CZ04084063

102

VŠEOBECNÉ PODMÍNKY OCHRANY SÍTĚ ELEKTRONICKÝCH KOMUNIKACÍ společnosti CETIN a.s.**1. PLATNOST VŠEOBECNÝCH PODMÍNEK**

- i) Tyto Všeobecné podmínky ochrany sítě elektronických komunikací (dále jen „VPOSEK“) tvoří součást Vyjádření (jak je tento pojem definován níže v článku 2 VPOSEK).
- ii) V případě rozporu mezi Vyjádřením a těmito VPOSEK mají přednost ustanovení Vyjádření, pokud není těmito VPOSEK stanoveno jinak.

2. DEFINICE

Níže uvedené termíny, jsou-li použity v těchto VPOSEK a uvozeny velkým písmenem, mají následující význam, není-li těmito VPOSEK a/nebo Příslušnými požadavky stanoveno výslovně jinak:

„**CETIN**“ znamená CETIN a.s. se sídlem Českomoravská 2510/19, Libeň, 190 00 Praha 9, IČO: 04084063, zapsaná v obchodním rejstříku vedeném Městským soudem v Praze pod spz. B 20623;

„**Den**“ je kalendářní den;

„**Kabelovod**“ podzemní zařízení sestávající se z tělesa Kabelovodu a kabelových komor, sloužící k zatahování kabelů a ochranných trubek;

„**Občanský zákoník**“ znamená zákon č. 89/2012 Sb., občanský zákoník, v účinném znění;

„**POS**“ je zaměstnanec společnosti CETIN, pověřený ochranou sítě, Roman Duriš, tel.: 602 482 995, e-mail: roman.duris@cetin.cz;

„**Pracovní den**“ znamená Den, kromě soboty, neděle, a státních svátků a ostatních svátků ve smyslu zákona č. 245/2000 Sb., o státních svátcích, o významných dnech a o dnech pracovního klidu, v účinném znění;

„**Příslušné požadavky**“ znamená jakýkoli a každý příslušný právní předpis, vč. technických norem, nebo normativní právní akt veřejné správy či samosprávy, nebo jakékoli rozhodnutí, povolení, souhlas nebo licenci, včetně podmínek, které s ním souvisí;

„**Překládka**“ je stavba spočívající ve změně trasy vedení SEK ve vlastnictví CETIN nebo přemístění zařízení SEK ve vlastnictví CETIN; Stavebník, který Překládku vyvolal, je dle ustanovení § 104 odst. 17 Zákona o elektronických komunikacích povinen uhradit společnosti CETIN veškeré náklady na nezbytné úpravy dotčeného úseku SEK, a to na úrovni stávajícího technického řešení;

„**SEK**“ je síť elektronických komunikací ve vlastnictví CETIN;

„**Stavba**“ je stavba a/nebo činnost ve vztahu, k níž bylo vydáno Vyjádření, a je prováděna Stavebníkem a/nebo Žadatelem v souladu s Příslušnými požadavky, povolená příslušným správním rozhodnutím vydaným dle Stavebního zákona;

„**Stavebník**“ je osoba takto označená ve Vyjádření;

„**Stavební zákon**“ je zákon č. 183/2006 Sb., o územním plánování a stavebním řádu;

„**Vyjádření**“ je vyjádření o existenci sítě elektronických komunikací vydané společností CETIN dne 3. 2. 2021 pod č.j. 530973/21;

„**Zájmové území**“ je území označené Žadatelem a/nebo Stavebníkem v Žádosti;

„**Situační výkres**“ je výkres, který je přílohou Vyjádření a obsahuje Zájmové území určené a vyznačené Žadatelem v Žádosti a výřezy účelové mapy SEK;

„**Zákon o elektronických komunikacích**“ je zákon č. 127/2005 Sb., o elektronických komunikacích a o změně některých souvisejících zákonů, v účinném znění;

„**Žadatel**“ je osoba takto označená ve Vyjádření.

„**Žádost**“ je žádost, kterou Žadatel a/nebo Stavebník požádal CETIN o vydání Vyjádření.

3. PLATNOST A ÚČINNOST VPOSEK

Tyto VPOSEK jsou platné a účinné dnem odeslání Vyjádření na i) adresu elektronické pošty Stavebníka a/nebo Žadatele uvedenou v Žádosti nebo ii) adresu pro doručení prostřednictvím poštovní přepravy uvedenou Stavebníkem a/nebo Žadatelem v Žádosti.

4. OBECNÁ PRÁVA A POVINNOSTI STAVEBNÍKA A/NEBO ŽADATELE

- (i) Stavebník, Žadatel je výslovně srozuměn s tím, že SEK je veřejné prospěšným zařízením, byla zřízena ve veřejném zájmu a je chráněna Příslušnými požadavky.
- (ii) SEK je chráněna ochranným pásmem, jehož rozsah je stanoven (a) ustanovením § 102 Zákona o elektronických komunikacích a/nebo (b) právními předpisy účinnými před Zákonem o elektronických komunikacích, není-li Příslušnými požadavky stanoveno jinak.
- (iii) Stavebník, Žadatel nebo jím pověřená třetí osoba, je povinen při provádění Stavby nebo jiných prací, při odstraňování havárií a projektování staveb, řídit se Příslušnými požadavky, správnou praxí v oboru stavebnictví a technologickými postupy a je povinen učinit veškerá nezbytná opatření vyžadovaná Příslušnými požadavky k ochraně SEK před poškozením. Povinnosti dle tohoto odstavce má Stavebník rovněž ve vztahu k SEK, které se nachází mimo Zájmové území.
- (iv) Při zjištění jakéhokoli rozporu mezi údaji v Situačním výkresu, který je přílohou Vyjádření a skutečným stavem, je Stavebník a/nebo Žadatel povinen bez zbytečného odkladu, nejpozději Den následující po zjištění takové skutečnosti, zjištěný rozpor oznámit POS.
- (v) Stavebník, Žadatel nebo jím pověřená třetí osoba, je povinen každé poškození či krádež SEK bezodkladně, nejpozději Den následující po zjištění takové skutečnosti, oznámit takovou skutečnost dohledovému centru společnosti CETIN na telefonní číslo +420 238 464 190.
- (vi) Bude-li Stavebník, Žadatel nebo jím pověřená třetí osoba na společnosti CETIN požadovat, aby se jako účastník správního řízení, pro jehož účely bylo toto Vyjádření vydáno, vzdala práva na odvolání proti rozhodnutí vydanému ve správním řízení, je oprávněn kontaktovat POS.

5. POVINNOSTI STAVEBNÍKA PŘI PŘÍPRAVĚ STAVBY

- (i) Při projektování Stavby je Stavebník povinen zajistit, aby projektová dokumentace Stavby (i) zohledňovala veškeré požadavky na ochranu SEK vyplývající z Příslušných požadavků, zejména ze Zákona o elektronických komunikacích a Stavebního zákona, (ii) respektovala správnou praxi v oboru stavebnictví a technologické postupy a (iii) umožňovala, aby i po provedení a umístění Stavby dle takové projektové dokumentace byla společnost CETIN, jako vlastník SEK schopna bez jakýchkoli omezení a překážek provozovat SEK, provádět údržbu a opravy SEK.
- (ii) Nebude-li možné projektovou dokumentaci zajistit některý, byť i jeden z požadavků dle předchozího odstavce (i) a/nebo umístění Stavby by mohlo způsobit, že nebude naplněn některý, byť i jeden z požadavků dle předchozího odstavce (i), vyvolá Stavebník Překládku.
- (iii) Při projektování Stavby, která se nachází nebo je u ní zamýšleno, že se bude nacházet v ochranném pásmu radiových tras společnosti CETIN a překračuje výšku 15 m nad zemským povrchem, a to včetně dočasných objektů zařízení staveniště (jeřáby, konstrukce, atd.) je Stavebník povinen písemně kontaktovat POS za účelem získání konkrétního stanoviska a podmínek k ochraně radiových tras společnosti CETIN a pro určení, zda Stavba vyvolá Překládku. Ochranné pásmo radiových tras v šíři 50m je zakresleno do situačního výkresu, který je součástí tohoto Vyjádření.

VŠEOBECNÉ PODMÍNKY OCHRANY SÍTĚ ELEKTRONICKÝCH KOMUNIKACÍ společnosti CETIN a.s.

- (iv) Pokud se v Zájmovém území nachází podzemní silové vedení (NN) ve vlastnictví společnosti CETIN, je Stavebník povinen ve vztahu k projektové dokumentaci zajistit totéž, co je uvedeno pod písm (i) tohoto článku 5, přičemž platí, že Stavebník vyvolá Překládku v případech uvedených pod písm (ii) tohoto článku 5.
- (v) Stavebník je povinen při projektování Stavby, která je stavbou (a) zařízení silových elektrických sítí (VN, VVN a ZVVN) a/nebo (b) trakčních vedení, provést výpočet či posouzení rušivých vlivů na SEK, zpracovat ochranná opatření, to vše dle a v souladu s Příslušnými požadavky. Stavebník je povinen nejpozději třicet (30) Dnů před podáním žádosti o vydání příslušného správního rozhodnutí k umístění Stavby dle Stavebního zákona předat POS výpočet či posouzení rušivých vlivů na SEK a zpracovaná ochranná opatření.
- (vi) Je-li Stavba v souběhu s Kabelovodem, nebo Kabelovod kříží, je Stavebník povinen nejpozději ke Dni, ke kterému započne se zpracováním projektové dokumentace ke Stavbě, oznámit POS a projednat s POS (a) veškeré případy, kdy trajektorie podvrtní a protlaků budou vedeny ve vzdálenosti menší, než je 1,5 m od Kabelovodu a (b) jakékoliv výkopové práce, které budou nebo by mohly být vedeny v úrovni či pod úrovní Kabelovodu nebo kabelové komory.
- (vii) Je-li Stavba umístěna nebo má být umístěna v blízkosti Kabelovodu, ve vzdálenosti menší, než jsou 2 m nebo kříží-li Stavba Kabelovod ve vzdálenosti menší, než je 0,5 m nad nebo kdekoli pod Kabelovodem, je Stavebník povinen předložit POS k posouzení zakreslení Stavby v příčných řezech, přičemž do příčného řezu je Stavebník rovněž povinen zakreslit profil kabelové komory.

6. POVINNOSTI STAVEBNÍKA PŘI PROVÁDĚNÍ STAVBY

- (i) Stavebník je před započítím jakýchkoliv zemních prací ve vztahu ke Stavbě povinen výtýčit trasu SEK na terénu dle Příslušných požadavků a dle Stavebního zákona. S výtýčenou trasou SEK je Stavebník povinen seznámit všechny osoby, které budou anebo by mohly zemní práce ve vztahu ke Stavbě provádět. V případě porušení této povinnosti bude Stavebník odpovědný společnosti CETIN za náklady a škody, které porušením této povinnosti společnosti CETIN vzniknou a je povinen je společnosti CETIN uhradit.
- (ii) Pět (5) Pracovních dní před započítím jakýchkoliv prací ve vztahu ke Stavbě je Stavebník povinen oznámit společnosti CETIN, že zahájí práce či činnosti ve vztahu ke Stavbě. Písemné oznámení dle předchozí věty zašle Stavebník na adresu elektronické pošty POS a bude obsahovat minimálně číslo jednací Vyjádření a kontaktní údaje Stavebníka.
- (iii) Stavebník je povinen zabezpečit a zajistit SEK proti mechanickému poškození, a to zpravidla dočasným umístěním silničních betonových panelů nad kabelovou trasou SEK. Do doby, než je zajištěna a zabezpečena ochrana SEK proti mechanickému poškození, není Stavebník oprávněn přejíždět vozidly nebo stavební mechanizací kabelovou trasu SEK. Při přepravě vysokých nákladů nebo při projíždění stroji, vozidly či mechanizací pod nadzemním vedením SEK je Stavebník povinen prověřit, zda výška nadzemního vedení SEK je dostatečná a umožňuje spolehlivý a bezpečný způsob přepravy nákladu či průjezdu strojů, vozidel či mechanizace.
- (iv) Při provádění zemních prací v blízkosti SEK je Stavebník povinen postupovat tak, aby nedošlo ke změně hloubky uložení nebo prostorového uspořádání SEK. V místech, kde SEK vystupuje ze země do budovy, rozváděče, na sloup apod. je Stavebník povinen vykonávat zemní práce se zvýšenou mírou opatrnosti, výkopové práce v blízkosti sloupů nadzemního vedení SEK je Stavebník povinen provádět v takové vzdálenosti od sloupu nadzemního vedení SEK,

kteřá je dostatečná k tomu, aby nedošlo nebo nemohlo dojít k narušení stability sloupu nadzemního vedení SEK. Stavebník je povinen zajistit, aby jakoukoliv jeho činností nedošlo bez souhlasu a vědomí společnosti CETIN (a) ke změně nivelety terénu, a/nebo (b) k výsadbě trvalých porostů, a/nebo (c) ke změně rozsahu a změně konstrukce zpevněných ploch. Pokud došlo k odkrytí SEK, je Stavebník povinen SEK po celou dobu odkrytí náležitě zabezpečit proti prověšení, poškození a odcizení.

- (v) Zjistí-li Stavebník kdykoliv během provádění prací ve vztahu ke Stavbě jakýkoliv rozpor mezi údaji v projektové dokumentaci a skutečností, je povinen bezodkladně přerušit práce a oznámit zjištěný rozpor na adresu elektronické pošty POS. Stavebník není oprávněn pokračovat v pracích ve vztahu ke Stavbě do doby, než získá písemný souhlas POS s pokračováním prací.
- (vi) Stavebník není bez předchozího písemného souhlasu společnosti CETIN oprávněn manipulovat s kryty kabelových komor, jakkoliv zakrývat vstupy do kabelových komor, a to ani dočasně, vstupovat do kabelových komor, jakkoliv manipulovat s případně odkrytými prvky SEK či s jakýmkoliv jiným zařízením se SEK souvisejícím. Rovněž bez předchozího písemného souhlasu společnosti CETIN není Stavebník oprávněn umístit nad trasou Kabelovodu jakoukoliv jinou síť technické infrastruktury v podélném směru.
- (vii) Byla-li v souladu s Vyjádřením a těmito VPOSEK odkryta SEK je Stavebník povinen tři (3) Pracovní dny před zakrytím SEK písemně oznámit POS zakrytí SEK a vyzvat ho ke kontrole před zakrytím. Oznámení Stavebníka dle předchozí věty musí obsahovat minimálně předpokládaný Den zakrytí, číslo jednací Vyjádření a kontaktní údaje Stavebníka. Stavebník není oprávněn provést zakrytí do doby, než získá písemný souhlas POS se zakrytím.

7. ROZHODNÉ PRÁVO

Vyjádření a VPOSEK se řídí českým právem, zejména Občanským zákoníkem, Zákonem o elektronických komunikacích a Stavebním zákonem. Veškeré spory z Vyjádření či VPOSEK vyplývající budou s konečnou platností řešeny u příslušného soudu České republiky.

8. PÍSEMNÝ STYK

Písemným stykem či pojmem „písemně“ se pro účely Vyjádření a VPOSEK rozumí předání zpráv jedním z těchto způsobů:

- v listinné podobě;
- e-mailovou zprávou s uznávaným elektronickým podpisem dle zák. č. 297/2016 Sb., o službách vytvářejících důvěru pro elektronické transakce, v účinném znění; a/nebo e-mailovou zprávou zaslanou na adresu POS;

9. ZÁVĚREČNÁ USTANOVENÍ

- (i) Stavebník, Žadatel nebo jím pověřená třetí osoba je počínaje Dnem převzetí Vyjádření povinen užít informace a data uvedená ve Vyjádření pouze a výhradně k účelu, pro který mu byla tato poskytnuta. Stavebník, Žadatel nebo jím pověřená třetí osoba není oprávněn informace a data rozmnožovat, rozšiřovat, pronajímat, půjčovat či jinak umožnit jejich užívání třetí osobou bez předchozího písemného souhlasu společnosti CETIN.
- (ii) Pro případ porušení kterékoliv z povinností Stavebníka, Žadatele nebo jím pověřené třetí osoby, založené Vyjádřením /nebo těmito VPOSEK je Stavebník, Žadatel či jím pověřená třetí osoba odpovědný za veškeré náklady a škody, které společnosti CETIN vzniknou porušením povinností Stavebníka, Žadatele nebo jím pověřené třetí osoby.

Číslo jednací: 530973/21

Číslo žádosti: 0121 023 315

Informace k vytyčení *SEK*

V případě požadavku na vytyčení *SEK* společnosti *CETIN* se, prosím, obraťte na společnosti uvedené níže:

CETIN a.s. - středisko Čechy východ

se sídlem: Českomoravská 2510/19, Libeň, 190 00 Praha 9
IČ: 04084063 DIČ: CZ04084063
kontakt: tel: 238462863 obslužná doba po-pa 7 - 15 hod

TEMO-TELEKOMUNIKACE, a.s. - výhradní dodavatel společnosti CETIN a.s.

se sídlem: U Záběhlického zámku 233/15, 106 00 Praha 10
IČ: 25740253 DIČ: CZ25740253
kontakt: Michal Nun, mobil: 601 378 578, vytyceni@temo.cz

AZ GEONET - Pavel Kazda

se sídlem: Sedláčkova 1436/14, 500 02 Hradec Králové
IČ: 72885777 DIČ: CZ7308093045
kontakt: Pavel Kazda, mobil: 776020134, e-mail: azgeonet@seznam.cz

COM PLUS CZ, a.s.

se sídlem: Akademia Bedrny 365, 500 03 Hradec Králové
IČ: 25772104 DIČ: CZ25772104
kontakt: Help Desk: tel.: 472702123, mobil: 724150190, e-mail: helpdesk@complus.cz
technik: Cyril Belej tel.: 724 483 810, e-mail: cyril.belej@complus.cz

CONTENT, s.r.o.

se sídlem: Karlov 1246, 594 01 Velké Meziříčí, pobočka: Okružní 28/18, 591 01 Žďár nad Sázavou
IČ: 63492164 DIČ: CZ63492164
kontakt: Martin Kalina, tel/fax: 566521721, mobil: 777702117, e-mail: kalina@content-vm.cz, vytycenisiti@seznam.cz

ELTER, s.r.o.

se sídlem: Straněnská 1149, 539 01 Hlinsko
IČ: 49814419 DIČ: CZ49814419
kontakt: tel.: 469312100, mobil: 731115925, e-mail: elter.hlinsko@xaz.cz
Havel Stanislav, mobil: 736778264, Chadima Zdeněk, mobil: 731115933

EMP Pardubice s.r.o.

se sídlem: Erno Košťála 957, 530 12 Pardubice
IČ: 64793150 DIČ: CZ 64793150
kontakt: Bohumil Hubálek, mobil: 602492449, e-mail: emp.pce@seznam.cz

EMIPO-energomontáže s.r.o

se sídlem: U Větrolamu 5 568 02 Svitavy
IČ: 620 65 530 DIČ: CZ 620 65 530
kontakt: Ing. Dvořák Jaroslav, mobil: 724785113, e-mail: dvorakemipo@seznam.cz
Abraham Josef, mobil: 602173802, e-mail: dvorakemipo@seznam.cz

Číslo jednací: 530973/21

Číslo žádosti: 0121 023 315

EUROSPÓJ, v.o.s.

se sídlem: Průmyslová 387, 530 03 Pardubice

IČ: 47473991

DIČ: CZ 47473991

kontakt: Jan Matějka, tel.: 466616101, mobil: 608111234, e-mail: eurospoj@eurospoj.cz,
Petr Borovec, tel.: 466616101, mobil: 603150066, e-mail: eurospoj@eurospoj.cz

Chadima Zdeněk

se sídlem: Máchova 257, 539 73 Skuteč

IČ: 01222163

DIČ:

kontakt: Zdeněk Chadima, tel: 731115933, e-mail: z.chadima@tiscali.cz

Karel Horský

se sídlem: Poličská 877/36, 568 02 Svitavy - Předměstí

IČ: 01377841

DIČ:

kontakt: Karel Horský, mobil: 602 483 023, e-mail: k.horsky.sy@gmail.com

K+K ELTEC, s.r.o.

se sídlem: Smetanova 997, 517 41 Kostelec nad Orlicí

IČ: 25277308

DIČ: CZ25277308

kontakt: Radovan Krsek, mobil: 603486395, e-mail: krsek@eltec.cz

Libor Kos

se sídlem: Horní Čermná 5, 561 56 Horní Čermná

IČ: 40156770

DIČ:

kontakt: Libor Kos, mobil: 737906322, e-mail: libor.kos@email.cz

Michlovský stavební s.r.o.

se sídlem: Salaš 99, 76351 Zlín

IČ: 27714080

DIČ: CZ 27714080

kontakt: STŘEDSKO HRADEC KRÁLOVÉ:

Aleš Klimt, mobil: 602482988, e-mail: klimt@michlovsky.cz

Jiří Kladivo, mobil: 602 483 021, e-mail: kladivo@michlovsky.cz

Vítězslav Škrabal, mobil: 725 277 773, e-mail: skrabal@michlovsky.cz

Milan Pospíšil

se sídlem: Topolská 742, 537 05 Chrudim

IČ: 88375072

DIČ:

kontakt: Milan Pospíšil, mobil: 725246121, email: mpospisil1@centrum.cz

Milan Šulc

se sídlem: Jamné nad Orlicí 190, PSČ: 561 65

IČ: 73655678

DIČ:

kontakt: Ing. Milan Šulc, mobil: 602482975, e-mail: sulcmilan@seznam.cz

SECURITY PARTNER, s.r.o.

se sídlem: Na Plácku 1330, Kostelec nad Orlicí

IČ: 48152871

DIČ: CZ48152871

kontakt: Ing. Roland Ságner, mobil: 777778256, e-mail: sagner@xkomfort.cz

Číslo jednací: 530973/21

Číslo žádosti: 0121 023 315

STARMON s.r.o.

se sídlem: Průmyslová 1880, 565 01 Choceň

IČ: 49285751

DIČ: CZ49285751

kontakt: Marek Bedrníček, mobil: 605003042, e-mail: bedrnicek@starmon.cz

TEMO-TELEKOMUNIKACE, a.s. - výhradní dodavatel společnosti CETIN a.s.

se sídlem: pracoviště Žižkova 832, 580 01 Havlíčkův Brod

IČ: 25740253

DIČ: CZ25740253

kontakt: Jan Dostál, mobil: 602482982, e-mail: jan.dostal@temo.cz

SUPTel a.s.

se sídlem: Hřbitovní 1322/15, 312 16 Plzeň

IČ: 25229397

DIČ: CZ25229397

kontakt: Vlastimil Koudelka, mobil: 725277777, e-mail: koudelka@suptel.cz

Telsit s.r.o.

se sídlem: K Dolíkám 125, 503 11 Hradec Králové 15

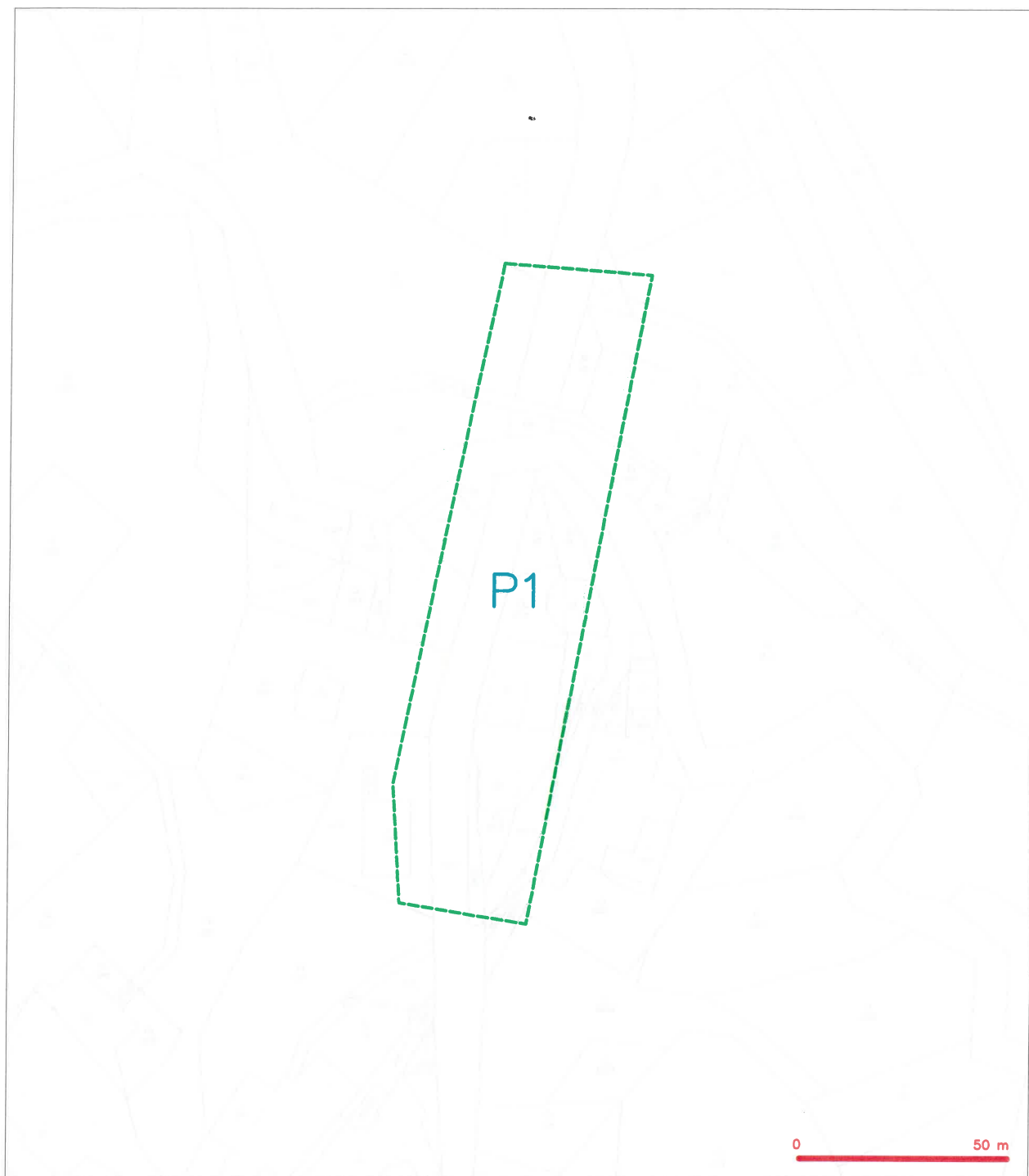
IČ: 62025384

DIČ: CZ62025384

kontakt: Petr Novák, mobil: 603592292, e-mail: novak@telsit.cz

Miroslav Kodrle, mobil: 603593934, e-mail: kodrle@telsit.cz

SITUAČNÍ VÝKRES - ZÁJMOVÉ ÚZEMÍ

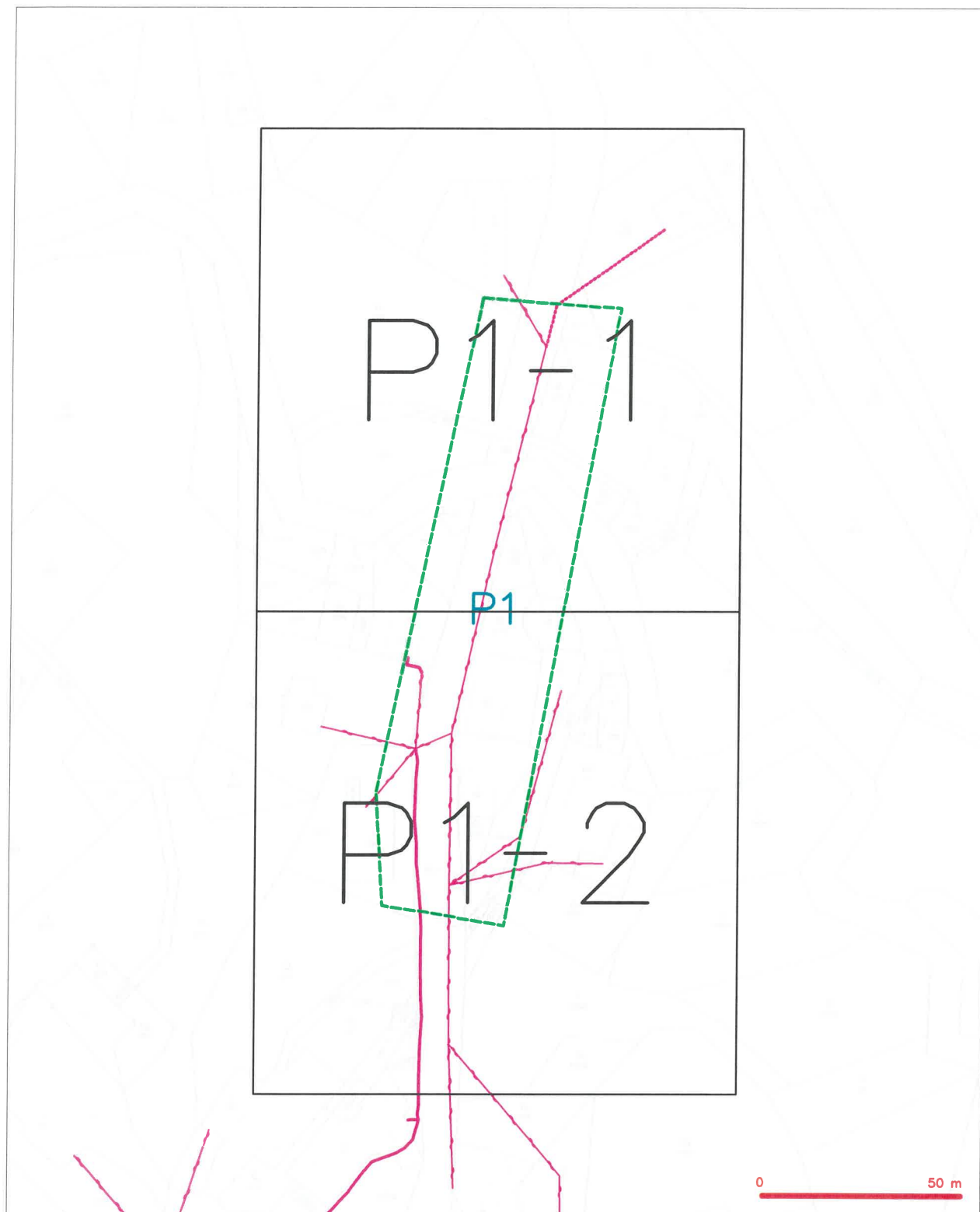


LEGENDA

----- hranice zájmového území k vyjádření

Karl
 CETIN a.s.
 Českomoravská 2510/19, Libeň
 190 00 Praha 9
 DIČ: CZ04084063
 102

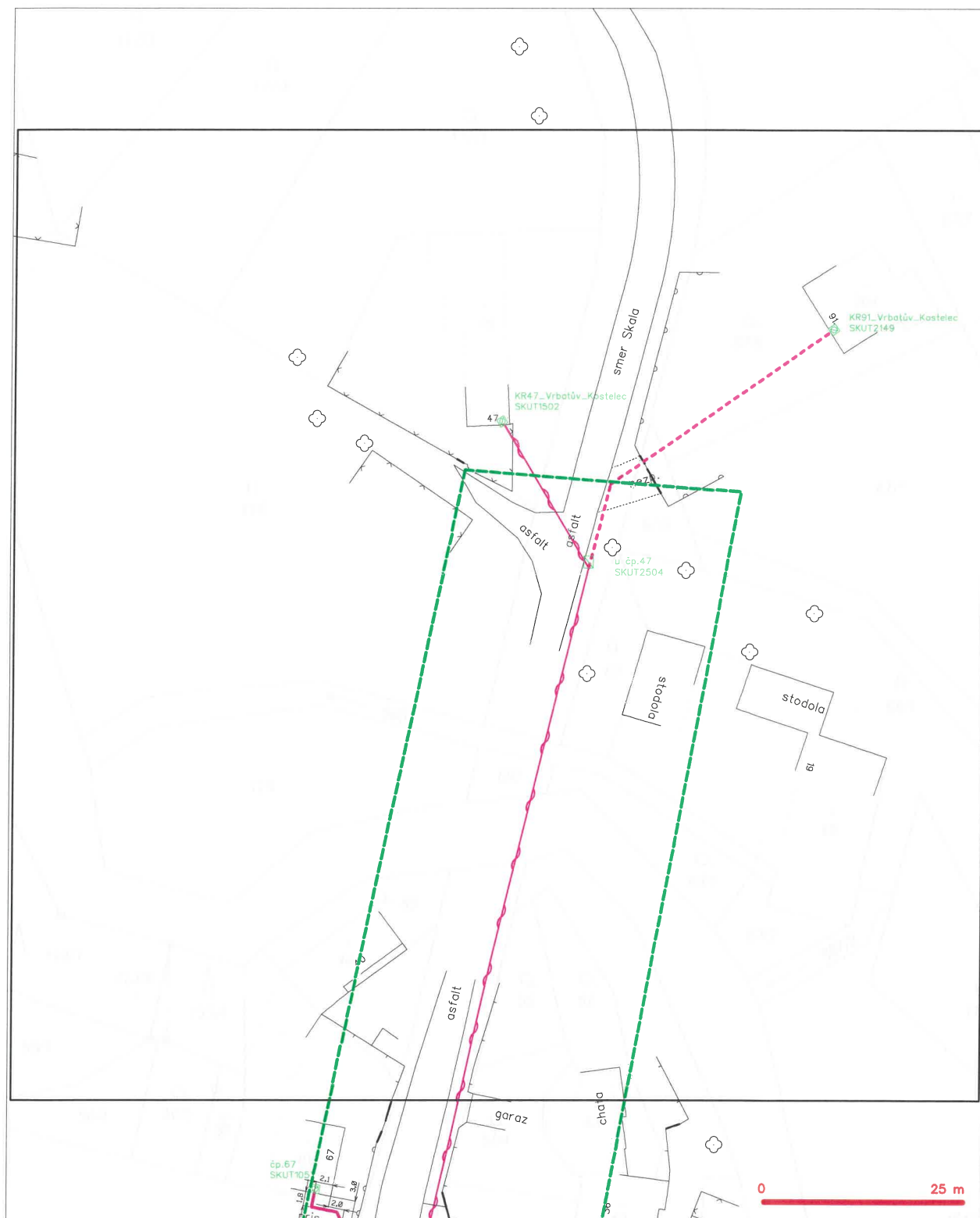
SITUAČNÍ VÝKRES - POLYGON 1



LEGENDA

- | | | | |
|--|-------------------------------------------------|--|-------------------------------------------------|
| | hranice zájmového území a vyjádření | | nezaměřený průběh optického kabelu, HDPE trubky |
| | NV přípojná, území z NV přípojnou CETIN | | nábo soustředěný optického a metalického kabelu |
| | zaměřený průběh metalického kabelu | | radové síť, ochranné pásmo radové síť |
| | zaměřený průběh optického kabelu, HDPE trubky | | podzemní síť |
| | nábo soustředěný optického a metalického kabelu | | napravovanou síť |
| | nezaměřený průběh metalického kabelu | | podzemní síť cizí |
| | podzemní síť cizí | | síť z NV |
| | | | kollektor, kabelovod |

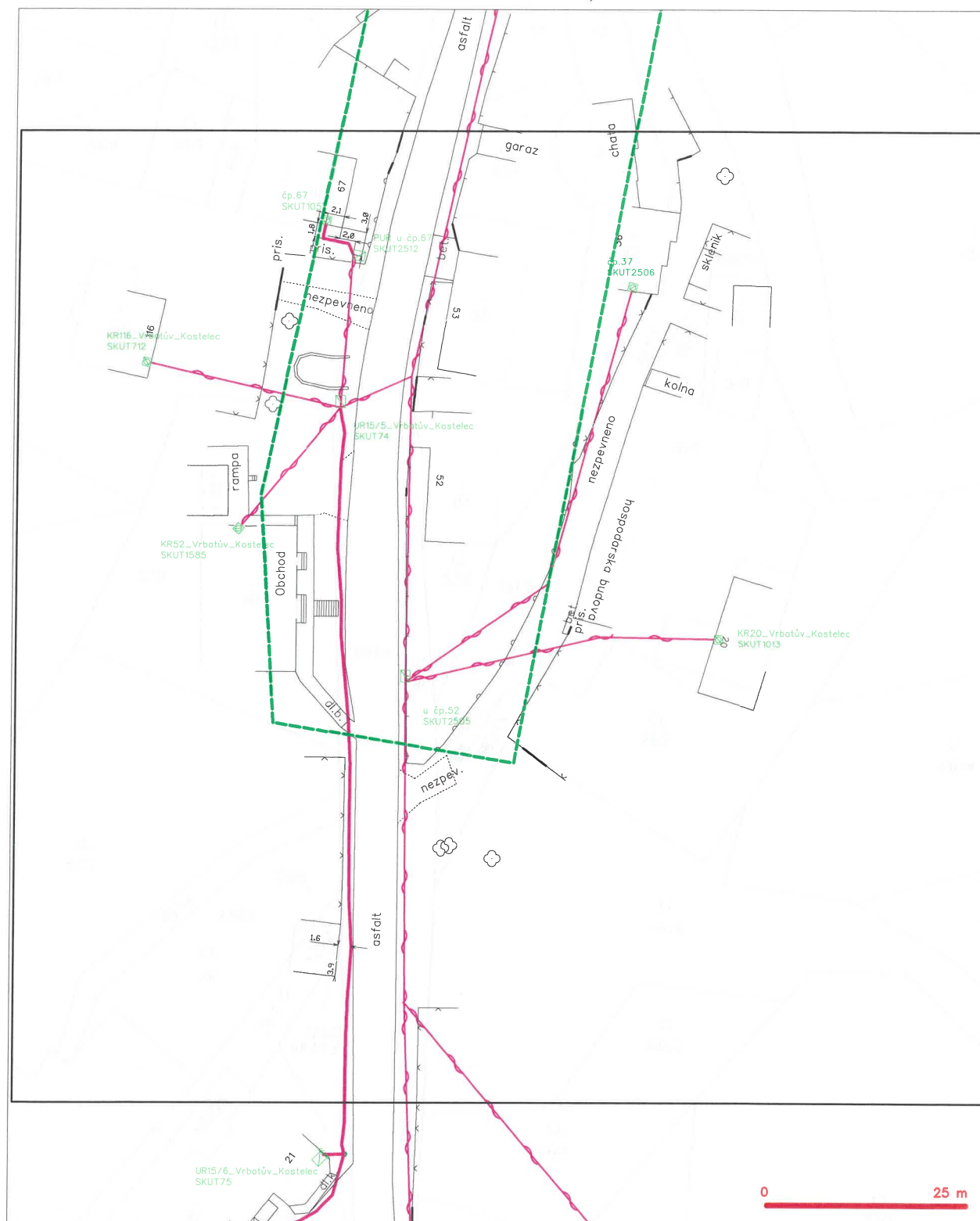
SITUAČNÍ VÝKRES - POLYGON 1, list kladu P1-1



LEGENDA

- | | | | |
|----------------------------|-------------------------------------------------------------------------------------------------|----------------------------|---------------------------------------------------------------------------------------------------|
| — (green dashed line) | hranice zájmového území a vyjádření | — (pink line with circles) | nezaměřený průběh optického kabelu, HDPE trubky nebo soustředěného optického a metalického kabelu |
| — (blue dashed line) | NN přípojná, území a NN přípojnou CETIN | — (pink line with squares) | radiální síť, ochranné pásmo radiální sítě |
| — (pink line) | zaměřený průběh metalického kabelu | — (pink line with dots) | podzemní síť |
| — (pink line with circles) | zaměřený průběh optického kabelu, HDPE trubky nebo soustředěného optického a metalického kabelu | — (pink line with dots) | neprorazovaná síť |
| — (pink line with circles) | nezaměřený průběh metalického kabelu | — (pink line with dots) | podzemní síť cizí |
| — (pink line with circles) | podzemní síť cizí | — (blue line with circles) | sítě s NN |
| | | — (dashed line) | kollektor, kabelovod |

SITUAČNÍ VÝKRES - POLYGON 1, list kladu P1-2



LEGENDA

- | | | | |
|-------------------------------------------------------------------------------------|------------------------------------------------------------------------------------------|-------------------------------------------------------------------------------------|--------------------------------------------------------------------------------------------|
|  | hranice zřizovacího území k vyjádření |  | nezaměřený průběh optického kabelu, HEPE trubky nebo souady optického a metalického kabelu |
|  | NV přípojná, území s NV přípojnou OCTN |  | rozdávčí síť, oznamení pásmo rozdávčí síti |
|  | zaměřený průběh metalického kabelu |  | oznamení síti |
| | zaměřený průběh optického kabelu, HEPE trubky nebo souady optického a metalického kabelu | | napravované síti |
| | nezaměřený průběh metalického kabelu | | oznamení síti cizí |
| | oznamení síti cizí | | oznamení síti cizí |

Číslo jednací: 238/TD/20
Vyřizuje: Vladko Voříšek
Tel.: 469 669 934
Mob: 702 250 358
E-mail: vladko.vorisek@vschrudim.cz
Datum: 29. 9. 2020

PRODIN, a. s.
Martina Řezaninová
K Vápence 2745
530 02 Pardubice

Vrbatův Kostelec - Most ev. č. 35826-2 Vrbatův Kostelec - vyjádření k existenci sítí

V příloze jsou orientačně zakresleny vodohospodářské sítě pro veřejnou potřebu, které v zájmovém území provozuje Vodárenská společnost Chrudim, a. s. (dále jen VS Chrudim). V situaci nejsou zakresleny všechny vodovodní přípojky, jejich polohu si můžete ověřit dotazem u jejich vlastníků.

- Pokud máte zájem o informace ohledně digitálních dat vodohospodářských sítí provozovaných VS Chrudim, žádost zašlete přes vyjadřovací portál na stránkách www.vschrudim.cz
- Při souběhu a křížení s vodovodem musí být dodržena minimální vzdálenost dle zákona č. 274/2001 Sb. v platném znění, případně dle požadavku provozovatele, a to:
 1. Mezi půdorysným okrajem potrubí a půdorysným okrajem ostatních sítí v souběhu 1,0 m a v křížení dle ČSN 736005.
 2. Mezi základy a svislými konstrukcemi staveb souvisejících s vodovodními sítěmi (vodovodní
 3. Mezi základy a svislými konstrukcemi ostatních staveb včetně oplocení a víceletými dřevinami (vyjma keřů) a půdorysným okrajem vodovodního potrubí 1,5 m.
- V případě záměru napojení na vodohospodářské sítě a zásahu do jejich ochranných pásem požadujeme předložit projektovou dokumentaci pro územní, stavební řízení k vyjádření. Kritická místa souběhů doporučujeme projednat a odsouhlasit s VS Chrudim před zahájením projektových prací.
- Vytýčení sítí provozovaných VS Chrudim v zájmovém území si před zpracováním projektové dokumentace objednejte – pan Ladislav Šmahel, tel.: 603 899 851, e-mail: ladislav.smahel@vschrudim.cz

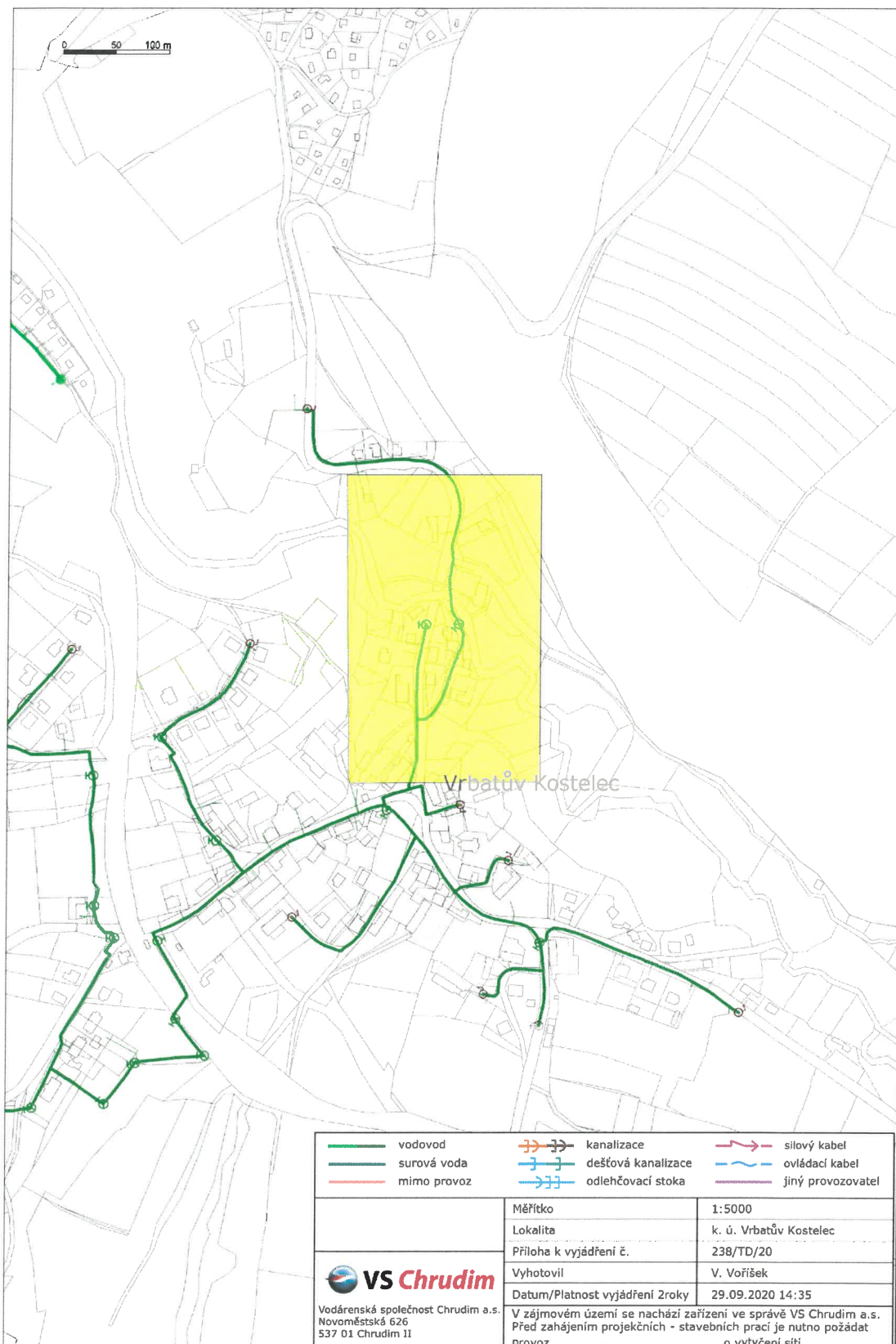
Toto vyjádření má platnost 2 roky ode dne vydání a **nenahrazuje vyjádření k územnímu ani stavebnímu řízení.**

**VS Chrudim**
Vodárenská společnost Chrudim, a.s.
Novoměstská 626, 537 28 Chrudim
zákaznické centrum

45
12. 10. 2020

Ing. Sylva Řezníčková
vedoucí zákaznického centra

Přílohy: informativní zakres sítí
Provoz: Hlinsko



PRODIN a.s.
K Vápence 2745
53002 Pardubice

naše značka
5002216829

vyřizuje
Jaroslav Kápička

datum
04.09.2020

Věc:

Most ev.č. 35826-2 Vrbatův Kostelec

K.ú. - p.č.: Vrbatův Kostelec

Stavebník: Správa a údržba silnic Pardubického kraje, Doubravice č.p. 98, 53353 Pardubice

Účel stanoviska: Informace o výskytu sítí (formát PDF)

GasNet, s.r.o., jako provozovatel distribuční soustavy (PDS) a technické infrastruktury, zastoupený GridServices, s.r.o., vydává toto stanovisko:

Toto stanovisko slouží POUZE JAKO INFORMACE o výskytu plynárenského zařízení a plynovodních přípojek (dále jen PZ) v zájmovém území vyznačeném v příloze.

V zájmovém území vyznačeném v příloze tohoto stanoviska, nebo jeho blízkosti se NACHÁZÍ provozovaná PZ ve vlastnictví nebo správě GasNet, s.r.o. - viz příloha s informativní polohou PZ a informací v legendě. Upozorňujeme, že se v zájmovém území vyznačeném v příloze tohoto stanoviska mohou nacházet PZ, která jsou ve fázi výstavby a doposud nebyla předána GasNet, s.r.o. k provozování. Taktéž se v zájmovém území mohou nacházet PZ jiných vlastníků či správců, případně i dlouhodobě nefunkční/neprovozovaná PZ bez dostupných informací o jejich poloze a vlastnictví. Tato PZ NEJSOU v příloze vyznačena a nejsou předmětem tohoto stanoviska.

Toto stanovisko LZE použít pro:

- případné upřesnění polohy PZ jeho vytyčením. Vytyčení provede příslušná regionální oblast a to ZDARMA. Při žádosti uvede žadatel naši značku (číslo jednací) uvedenou v úvodu tohoto stanoviska. Objednání vytyčení se provádí na portálu Distribuce plynu online: <https://dpo.gasnet.cz/zadost-o-vytyceni>.

Toto stanovisko NELZE použít pro:

- jednání s orgány státní správy ve věcech územního plánování a stavebního řádu dle zákona č. 183/2006 Sb. v platném znění
- územní řízení, řízení o územním souhlasu, veřejnoprávní smlouvy pro umístění stavby, zjednodušené územní řízení, ohlášení, stavební řízení, společné územní a stavební řízení, veřejnoprávní smlouvu o provedení stavby nebo oznámení stavebního záměru s certifikátem autorizovaného inspektora.
- realizaci stavby a rovněž nenahrazuje stanovisko k dokumentaci stavby.

Pokud chcete využít poskytnuté informace pro zpracování projektové dokumentace, sdělujeme Vám tyto další informace:

1) O poskytnutí polohy stávajících PZ ve správě GasNet, s.r.o. v digitální podobě (dgn,dwg) lze požádat prostřednictvím služby Vektorová data, která je dostupná na <https://dpo.gasnet.cz/zadost-o-vektorova-data>. Tato služba je určena odborné veřejnosti (projekční firmy) a obcím a krajům (oblast územního plánování).

2) Projektovou dokumentaci, ve které budou zakreslena PZ dle poskytnutých mapových nebo elektronických podkladů, požadujeme předložit k odsouhlasení podáním žádosti na portálu Distribuce plynu online <https://dpo.gasnet.cz/zadost-o-stanovisko>.

3) Dokumentace bude vypracována ve smyslu stavebního zákona č. 183/2006 Sb. ve znění pozdějších předpisů.

GridServices, s.r.o.

Plynárenská 499/1
Zábrdovice
602 00 Brno
T +420532221111
F +420545578571
E info@gridservices.cz
I www.gridservices.cz
IČ: 27935311
DIČ: CZ27935311

Zapsán do obchodního rejstříku:
Krajský soud v Brně
oddíl C, vložka 57165
26.07.2007

Bankovní spojení:
Československá obchodní banka,
a.s.
Číslo účtu: 17837923
Kód banky: 0300

4) Pokud v poskytnutých mapových podkladech naleznete informaci o PLÁNOVANÉ STAVBĚ PŘED REALIZACÍ, jedná se o situaci, kdy v zájmovém území nebo v jeho blízkosti se připravuje plynárenská stavba (rekonstrukce, nová výstavba, přeložka). V případě, že se bude jednat o připravovanou investici GasNet, s.r.o., požadujeme Vaši stavbu koordinovat s naším záměrem.

5) Pokud v poskytnutých mapových podkladech naleznete informaci o PROVEDENÉ VÝSTAVBĚ, KTERÁ NENÍ UVEDENA DO PROVOZU, jedná se o situaci, kdy v zájmovém území nebo v jeho blízkosti je vybudováno PZ, které bude v blízké době uvedeno do provozu. Na tato PZ se vztahují ochranná, případně bezpečnostní pásma dle zákona č. 458/2000 Sb. ve znění pozdějších předpisů. Informace o možnosti poskytnutí digitálních dat (dgn,dwg) a podmínky výdeje získáte na adrese: <http://www.gasnet.cz/cs/zadost-o-vektorova-data/>.

6) Pokud Vaše zájmové území protíná PÁSMO VLIVU ANODOVÉHO UZEMNĚNÍ SKAO, je třeba individuálního posouzení v závislosti na připravované stavbě. V tomto případě kontaktujte techniky odboru externích požadavků zákazníků: Zdeněk Kocourek, Ing. Martin Majkut (zdenek.kocourek@gasnet.cz, martin.majkut@gasnet.cz), kteří Vám poskytnou podrobné informace.

7) V případě potřeby dalších informací k poskytnutým mapovým podkladům kontaktujte technika externích požadavků prostřednictvím Kontaktního systému <http://www.gasnet.cz/cs/kontaktni-system/> (Stanovisko k existenci sítí a ke stavbě NEplynárenského zařízení).

Plynofikace nemovitosti:

Požadavek na připojení nového odběrného místa nebo technické změny u existujícího odběrného místa musí být projednán prostřednictvím žádosti o připojení k distribuční soustavě. Podrobné informace naleznete na stránkách GasNet, s.r.o. <https://www.gasnet.cz/cs/zakaznik/>.

V případě, že plánovaná plynofikace vyvolá rozšíření plynovodní sítě (připojení více odběrných míst), musí být toto projednáno s vlastníkem sítě GasNet, s.r.o.. Podrobné informace naleznete na stránkách <https://www.gasnet.cz/cs/obec-developer/>.

Stanovisko bylo vygenerováno na základě Vaší žádosti automaticky.

Toto stanovisko platí pouze pro území vyznačené v příloze tohoto stanoviska a to 24 měsíců ode dne jeho vydání.

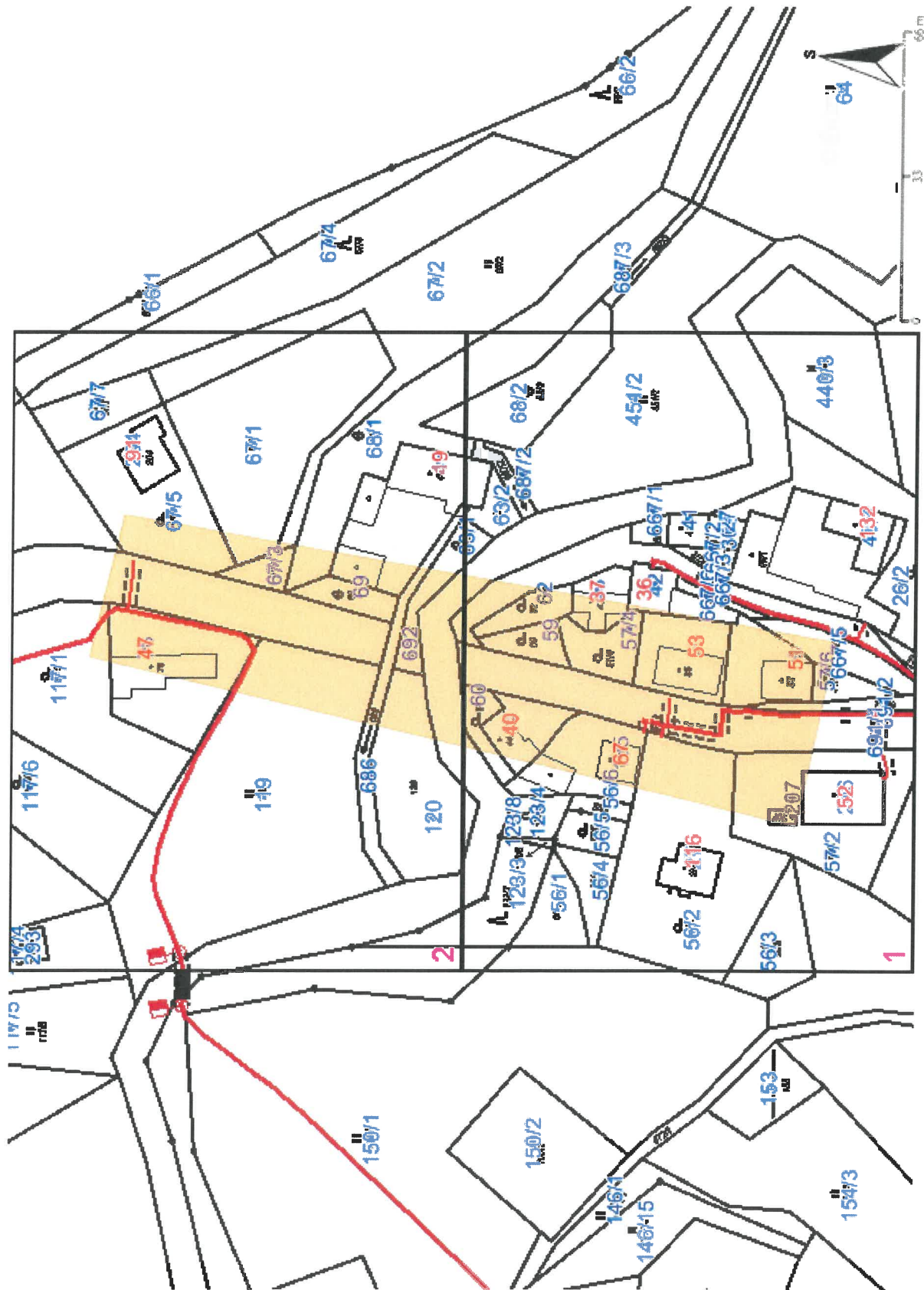
Za správnost a úplnost dokumentace předložené s žádostí včetně jejího souladu s platnými předpisy plně zodpovídá její zpracovatel. Stanovisko nenahrazuje případná další stanoviska k jiným částem stavby.

V případě další korespondence nebo jednání (např. změna stavby) uvádějte naši značku - 5002216829 a datum tohoto stanoviska. Kontakty jsou k dispozici na www.gridservices.cz nebo NONSTOP zákaznická linka 800 11 33 55.

GasNet, s.r.o.
zastoupená společností GridServices, s.r.o., IČ 279 35 311
Jaroslav Kápička
Vedoucí zpracování externích požadavků
Odbor zpracování externích požadavků

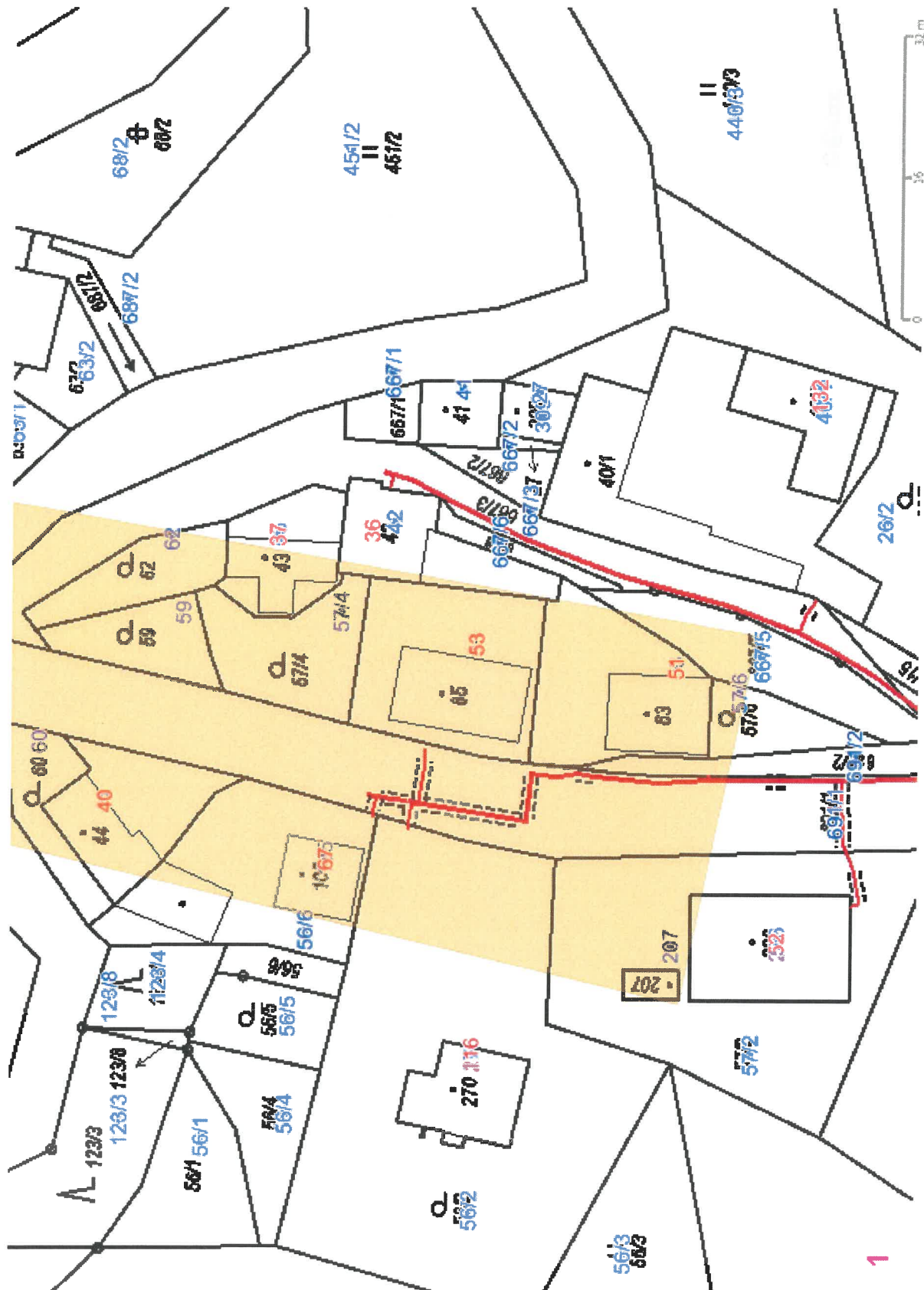
Přílohy: Detailní zakres plynárenského zařízení

Provozovatel DS: GasNet, s.r.o.; Stavebník: Správa a údržba silnic Pardubického kraje, Doubravice č.p. 98, 53353 Pardubice. K.ú.: Vrbatův Kostelec.



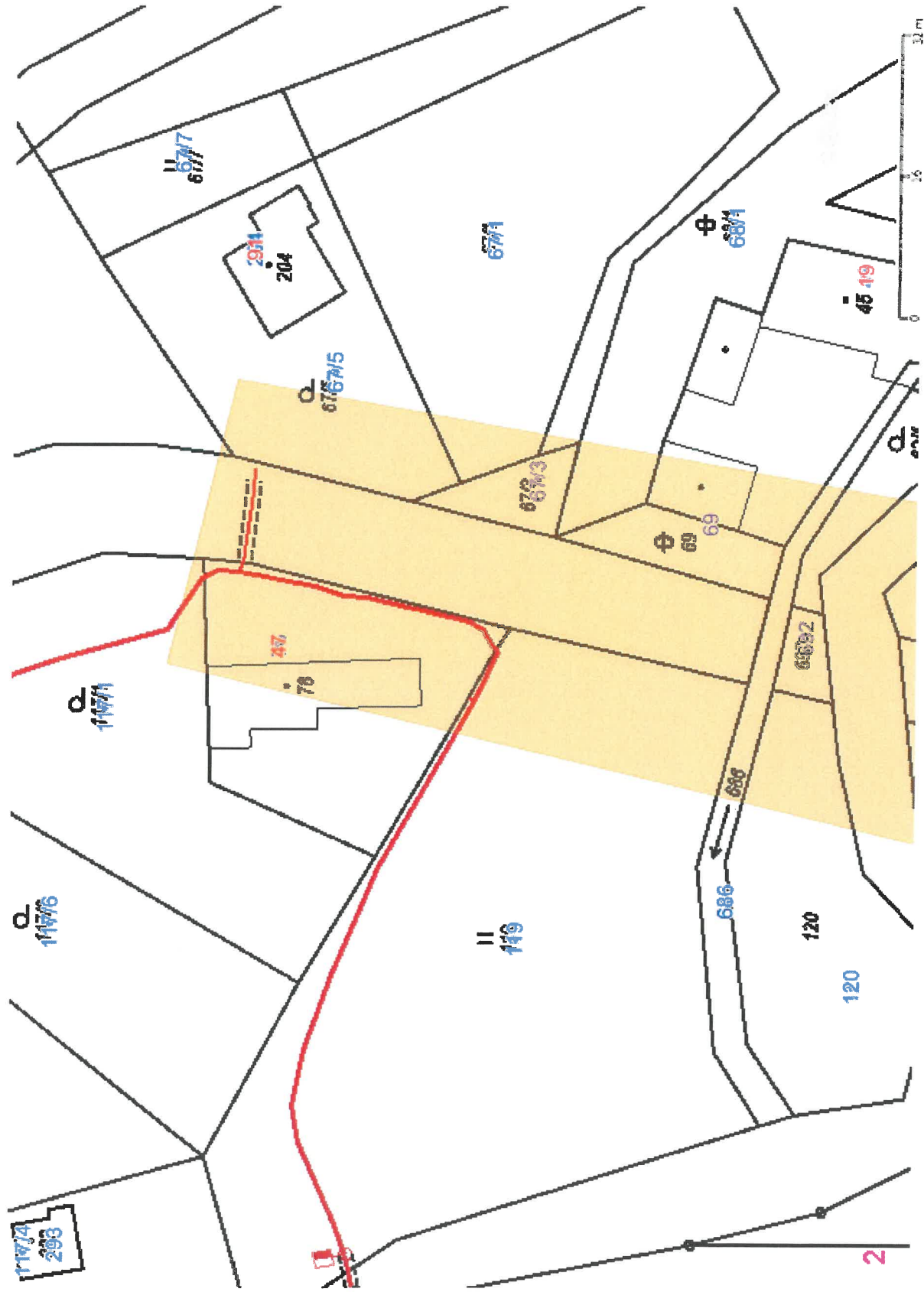
Legenda:	
<div> <div>linie</div> <div>plynovodu</div> <div> <div>NTL</div> <div>STL</div> <div>VTL</div> <div>WTL</div> </div> <div> <div>nefunkční</div> <div>plánovaná</div> <div>stavba před</div> <div>realizací</div> <div>ve výstavbě,</div> <div>neuvedeno do</div> <div>provozu</div> </div> </div>	<div> <div> <div></div> <div></div> <div></div> <div></div> <div></div> </div> <div> <div></div> <div></div> <div></div> <div></div> </div> </div>
regulační stanice	<div> <div></div> </div>
ochranné zařízení	<div> <div></div> </div>
kabel	<div> <div></div> </div>
elektropřípojka	<div> <div></div> </div>
kabel protikoroziní ochrany	<div> <div></div> </div>
anodové uzemnění	<div> <div></div> </div>
stanice katodové ochrany	<div> <div></div> </div>
pásmo vlivu anodového uzemnění SKAO	<div> <div></div> </div>
neplynovodní zařízení (linie/ bod)	<div> <div></div> <div></div> </div>

Provozovatel DS: GasNet, s.r.o.; Stavebník: Správa a údržba silnic Pardubického kraje, Doubravice č.p. 98, 53353 Pardubice. K.ú.: Vrbatův Kostelec.



Legenda:

linie plynovodu	NTL	STL	VTL	VVTL	nefunkční	plánovaná stavba před realizací	ve výstavbě, neuvedeno do provozu
regulační stanice							
ochranné zařízení							
kabel							
elektropřípojka							
kabel protikoroziční ochrany							
anodové uzemnění							
stanice katodové ochrany							
pásmo vlivu anodového uzemnění SKAO							
neplynovodní zařízení (linie/ bod)							



Legenda:

	linie plynovodu
	NTL
	STL
	VTL
	WTL
	nefunkční
	plánovaná stavba před realizací
	ve výstavbě, neuvedeno do provozu
	regulační stanice
	ochranné zařízení
	kabel
	elektropřípojka
	kabel protikoroziční ochrany
	anodové uzemnění
	stanice katodové ochrany
	pásmo vlivu anodového uzemnění SKAO
	neplynovodní zařízení (linie/ bod)



PRODIN a.s.

NAŠE ZNAČKA
0101516818

VYŘÍZENO DNE
30.04.2021

Sdělení o existenci energetického zařízení, sítě pro elektronickou komunikaci nebo zařízení technické infrastruktury v majetku společnosti ČEZ Distribuce, a. s., pro akci:

Most ev.č. 35826-2 Vrbatův Kostelec

Vážený zákazníku,

Na základě Vaší žádosti 0101516818 ze dne 30.04.2021 Vám zasiláme sdělení o existenci energetického zařízení, sítě pro elektronickou komunikaci nebo zařízení technické infrastruktury v majetku společnosti ČEZ Distribuce, a. s., ve Vámi vymezeném zájmovém území.

Dovolujeme si Vás upozornit, že **sdělení nenahrazuje** vyjádření provozovatele distribuční soustavy k projektové dokumentaci pro územní nebo stavební řízení, k připojení nového odběru, zdroje elektrické energie nebo k navýšení rezervovaného příkonu a výkonu a s výjimkou havárií ani souhlas s činností v ochranném pásmu.

Toto sdělení je platné do 31.10.2021 a je jedním z podkladů pro zpracování projektové dokumentace, pokud je taková dokumentace zpracovávána.

V majetku ČEZ Distribuce, a. s., se na Vámi uvedeném zájmovém území nachází nebo ochranným pásmem zasahuje energetické zařízení typu:

	síť NN	síť VN	síť VVN
Podzemní síť	střet		
Nadzemní síť	střet		

Stanice	
---------	--

V majetku ČEZ Distribuce, a. s., se na Vámi uvedeném zájmovém území nachází nebo ochranným pásmem zasahuje síť pro elektronickou komunikaci typu:

	síť pro elektronickou komunikaci
Podzemní síť	
Nadzemní síť	

Zařízení technické infrastruktury zahrnuje zejména vodovodní, kanalizační a plynové přípojky pro objekty ČEZ Distribuce a. s., a dále pak další podzemní a nadzemní zařízení sloužící pro provoz distribuční sítě. V majetku ČEZ Distribuce, a. s., se na Vámi uvedeném zájmovém území nachází nebo ochranným pásmem zasahuje zařízení technické infrastruktury:

	zařízení technické infrastruktury
Nadzemní nebo podzemní	



Energetické zařízení (mimo nadzemních sítí NN), zařízení sítě pro elektronickou komunikaci a zařízení technické infrastruktury je chráněno ochranným pásmem podle § 46 zákona č. 458/2000 Sb., o podmínkách podnikání a o výkonu státní správy v energetických odvětvích a o změně některých zákonů (energetický zákon), ve znění pozdějších předpisů. Přibližný průběh tras energetických zařízení, sítě pro elektronickou komunikaci (v trase kabelového vedení může být uloženo několik kabelů energetických i komunikačních) a tras zařízení technické infrastruktury zasíláme v příloze tohoto dopisu.

V případě existence **podzemních** energetických zařízení, sítě pro elektronickou komunikaci nebo zařízení technické infrastruktury je povinností stavebníka alespoň 14 dní před započítím zemních prací požádat telefonicky na 800 850 860 nebo e-mailem na info@cezdistribuce.cz o tzv. **vytyčení trasy podzemního zařízení**, sítě pro elektronickou komunikaci nebo zařízení technické infrastruktury. O vytyčení lze požádat pouze na základě vydaného sdělení o existenci energetického zařízení, sítě pro elektronickou komunikaci nebo zařízení technické infrastruktury, a to (mimo havárii) nejpozději 30 dní před koncem jeho platnosti.

Dojde-li k obnažení podzemního vedení nebo k poškození energetického zařízení, sítě pro elektronickou komunikaci nebo zařízení se sítí pro elektronickou komunikaci související nebo zařízení technické infrastruktury ve vlastnictví ČEZ Distribuce, a. s., nahláste nám prosím tuto skutečnost bezodkladně jako poruchu na bezplatnou linku 800 850 860.

Pokud uvažovaná **akce nebo činnost zasáhne do ochranného pásma** nadzemních vedení, trafostanic nebo sítě pro elektronickou komunikaci, popř. bude po vytyčení zjištěno, že zasahuje do ochranného pásma podzemních energetických zařízení nebo zařízení pro elektronickou komunikaci, je nutné písemně požádat společnost ČEZ Distribuce, a. s., o souhlas s činností v ochranném pásmu (formulář je k dispozici na www.cezdistribuce.cz v části Formuláře / Činnosti v ochranných pásmech, kontaktní údaje pro podání Vaší žádosti naleznete v zápatí). Jestliže uvažovaná akce vyvolá potřebu dílčí změny trasy vedení nebo přemístění některých prvků energetického zařízení nebo sítě pro elektronickou komunikaci včetně souvisejícího zařízení, je nutné včas společnost ČEZ Distribuce, a. s., požádat o přeložku zařízení podle § 47 energetického zákona.

Zároveň Vás upozorňujeme, že v zájmovém území se může nacházet taktéž energetické zařízení, síť pro elektronickou komunikaci nebo zařízení technické infrastruktury, které není v majetku společnosti ČEZ Distribuce, a. s.

V souvislosti s výše uvedeným si Vás dovoluujeme upozornit, že uvedené sdělení včetně jeho příloh obsahuje skutečnosti tvořící obchodní tajemství společnosti ČEZ Distribuce, a. s. Poskytnuté informace jsou dále také důvěrnými informacemi a obchodně citlivými informacemi společnosti ČEZ Distribuce, a. s. Z výše uvedených důvodů si Vás proto společnost ČEZ Distribuce, a. s., dovoluje upozornit, že s poskytnutými informacemi je potřeba nakládat dle platných právních předpisů, v opačném případě se vystavujete postihu ve smyslu platné právní úpravy. V této souvislosti si Vás dále dovoluujeme upozornit, že požadované informace nesmí být předány, sděleny, využity, zpřístupněny, či jiným způsobem postoupeny na jakoukoli třetí osobu bez předchozího prokazatelného souhlasu společnosti ČEZ Distribuce, a. s. Informace o existenci energetického zařízení, sítě pro elektronickou komunikaci a zařízení technické infrastruktury mohou být využity pouze pro účel, pro který byly vyžádány.

S pozdravem

ČEZ Distribuce, a. s.

Děčín, Děčín IV-Podmokly

Teplická 874/8

PSČ 405 02

IČ: 24729035

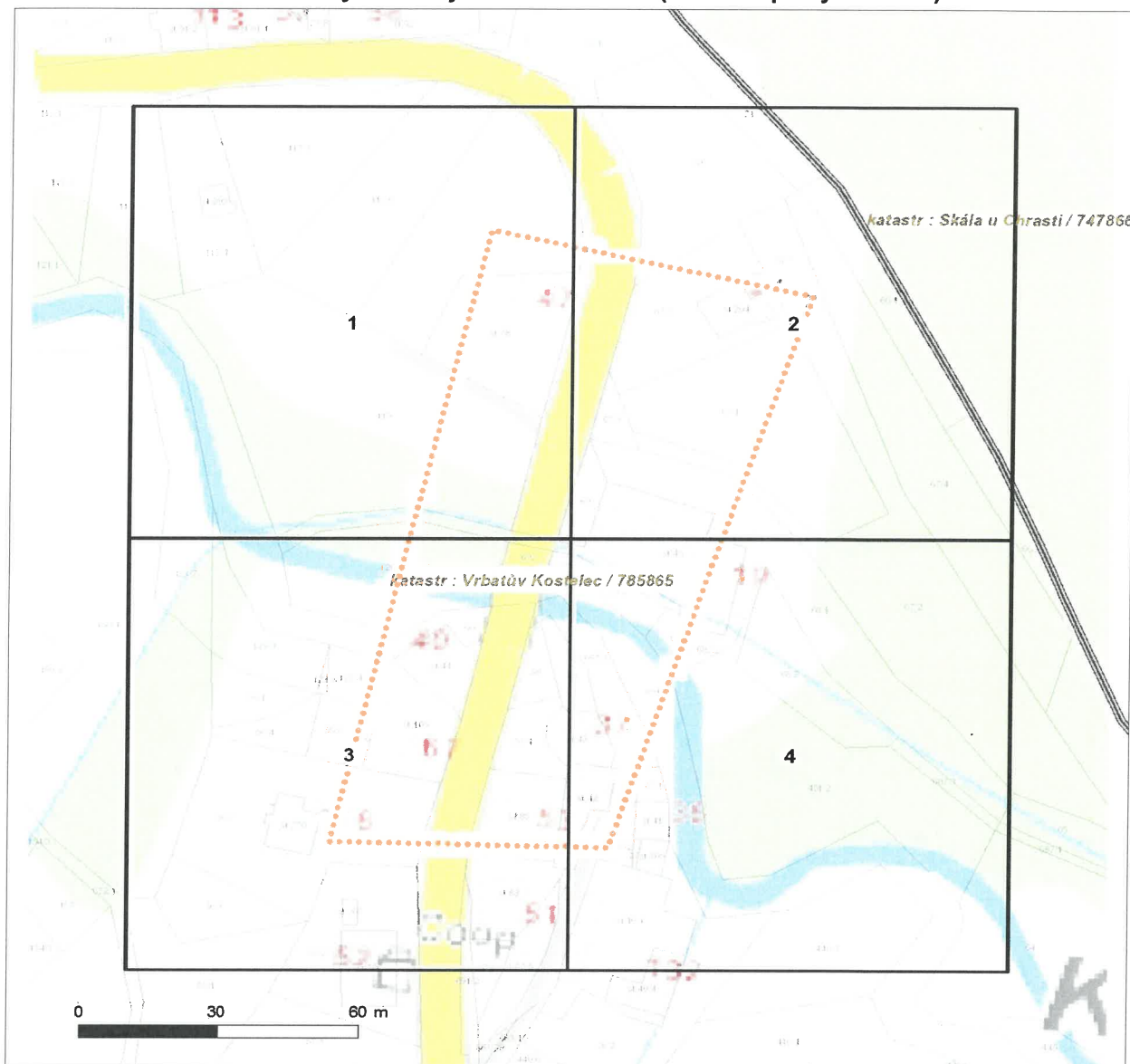
Přílohy

1. Situační výkres zájmového území
2. Podmínky pro provádění činností v ochranných pásmech energetických zařízení, sítě pro elektronickou komunikaci a zařízení technické infrastruktury

Platí pouze se sdělením číslo 0101516818.

Zakreslené polohy zařízení v příloze jsou pouze informativní.

Situační výkres zájmového území (klad mapových listů)



Není-li zobrazena katastrální mapa, zadejte žádost znovu. Katastrální mapa je generována prostřednictvím externí WMS služby, jejíž provoz nezajišťuje společnost ČEZ Distribuce, a. s.

LEGENDA		
Podzemní vedení NN do 1 kV	Stanice do 52 kV - stožárová	Nadzemní síť pro elektronickou komunikaci
Nadzemní vedení NN do 1 kV	Stanice do 52 kV - zděná	Podzemní síť pro elektronickou komunikaci
Podzemní vedení VN do 35 kV	Transformovna (nad 52 kV)	HDPE trubka
Nadzemní vedení VN do 35 kV	Probíhající investice ČEZ Distribuce	<i>Souběhy sítí pro elektronickou komunikaci s energetickými sítěmi:</i>
Podzemní vedení VVN 110 kV	Stanice ČEZ Distribuce ve výstavbě	Souběh s podzemním vedením NN do 1 kV
Nadzemní vedení VVN 110 kV	Zařízení ČEZ Distribuce ve výstavbě	Souběh s nadzemním vedením NN do 1 kV
NN přívod odběratele	Hranice katastrálního území	Souběh s podzemním vedením VN do 35 kV
Zařízení technické infrastruktury		Souběh s nadzemním vedením VN do 35 kV
Cizí energetické vedení		Souběh s podzemním vedením VVN 110 kV
Zájmové území		Souběh s nadzemním vedením VVN 110 kV

Platí pouze se sdělením číslo 0101516818.

Zakreslené polohy zařízení v příloze jsou pouze informativní.

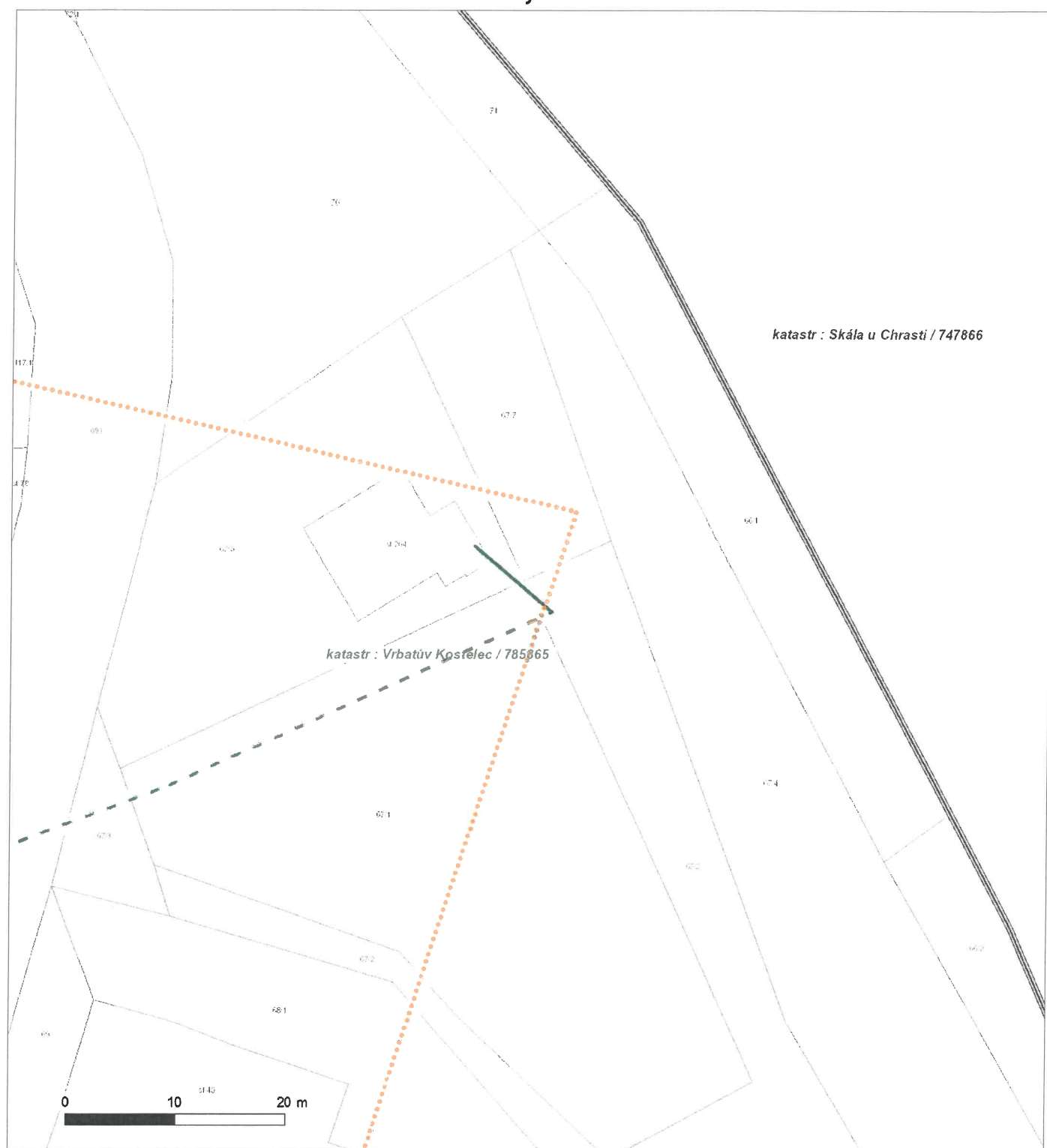
Situační výkres - list 1

Není-li zobrazena katastrální mapa, zadejte žádost znovu. Katastrální mapa je generována prostřednictvím externí WMS služby, jejíž provoz nezajišťuje společnost ČEZ Distribuce, a. s.

Platí pouze se sdělením číslo 0101516818.

Zakreslené polohy zařízení v příloze jsou pouze informativní.

Situační výkres - list 2

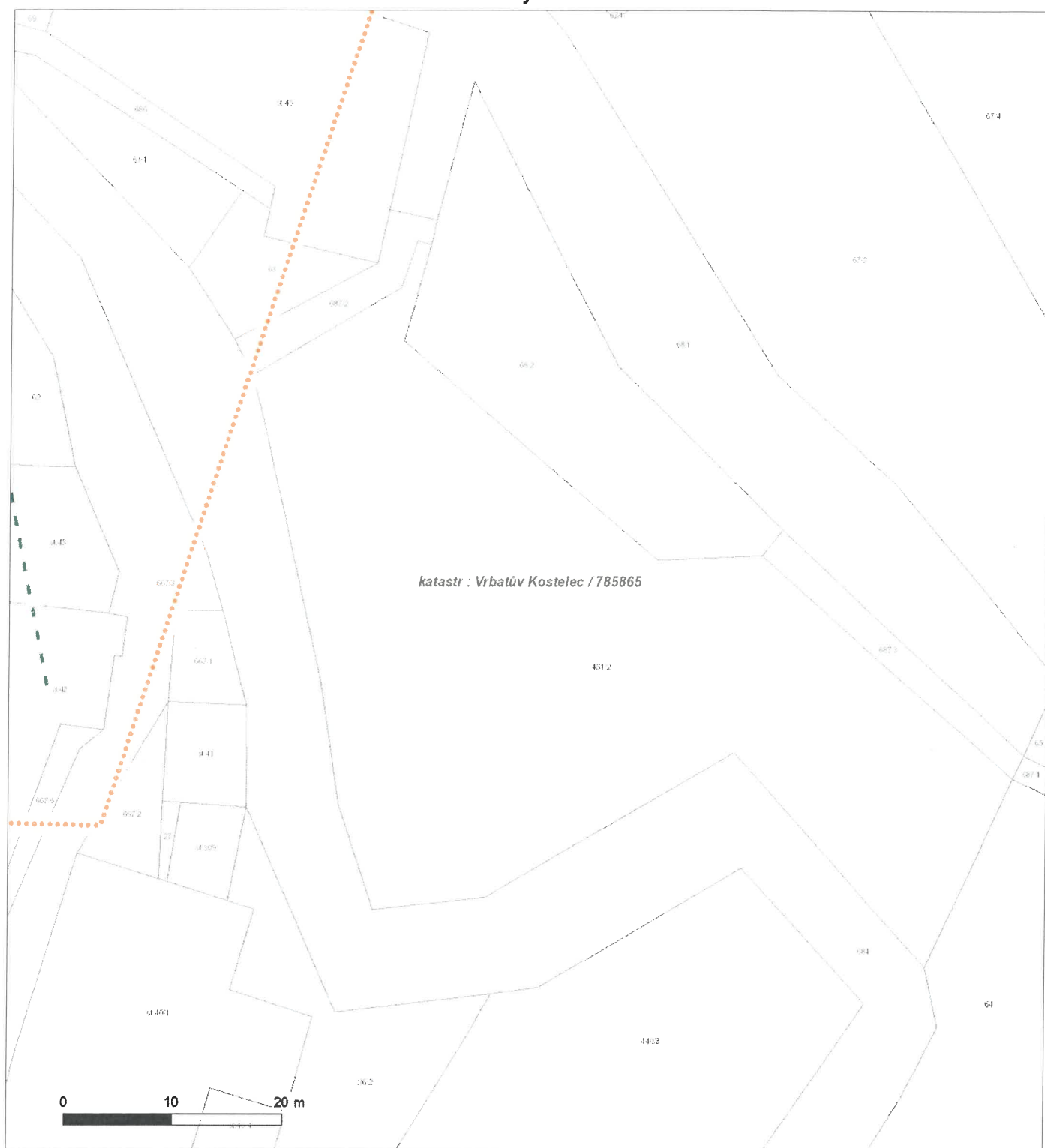


Není-li zobrazena katastrální mapa, zadejte žádost znovu. Katastrální mapa je generována prostřednictvím externí WMS služby, jejíž provoz nezajišťuje společnost ČEZ Distribuce, a. s.

Platí pouze se sdělením číslo 0101516818.

Zakreslené polohy zařízení v příloze jsou pouze informativní.

Situační výkres - list 4



Není-li zobrazena katastrální mapa, zadejte žádost znovu. Katastrální mapa je generována prostřednictvím externí WMS služby, jejíž provoz nezajišťuje společnost ČEZ Distribuce, a. s.



PODMÍNKY PRO PROVÁDĚNÍ ČINNOSTÍ V OCHRANNÝCH PÁSMECH PODZEMNÍCH VEDENÍ

Ochranné pásmo podzemních vedení elektrizační soustavy do 110 kV vč. a vedení řídicí, měřicí a zabezpečovací techniky je stanoveno v § 46 odst. 5 zákona č. 458/2000 Sb., o podmínkách podnikání a o výkonu státní správy v energetických odvětvích a o změně některých zákonů (energetický zákon), ve znění pozdějších předpisů, a činí 1 metr po obou stranách krajního kabelu (energetického nebo pro elektronickou komunikaci) kabelové trasy, nad 110 kV činí 3 metry po obou stranách krajního kabelu.

V ochranném pásmu podzemního vedení je podle § 46 odst. 8 a 10 energetického zákona zakázáno:

- a) zřizovat bez souhlasu vlastníka těchto zařízení stavby či umisťovat konstrukce a jiná podobná zařízení, jakož i uskláňovat hořlavé a výbušné látky,
- b) provádět bez souhlasu vlastníka zemní práce,
- c) provádět činnosti, které by mohly ohrozit spolehlivost a bezpečnost provozu těchto zařízení nebo ohrozit život, zdraví či majetek osob,
- d) provádět činnosti, které by znemožňovaly nebo podstatně znesnadňovaly přístup k těmto zařízením,
- e) vysazovat trvalé porosty a přejíždět vedení mechanizmy o celkové hmotnosti nad 6 tun.

Pokud stavba nebo stavební činnost zasahuje do ochranného pásma podzemního vedení, je třeba požádat o písemný souhlas vlastníka nebo provozovatele tohoto zařízení na základě § 46 odst. 8 a 11 energetického zákona.

V ochranných pásmech podzemních energetických vedení a sítí pro elektronickou komunikaci je třeba dále dodržovat následující podmínky:

1. Dodavatel prací musí před zahájením prací zajistit vytyčení podzemního zařízení a prokazatelně seznámit pracovníky, jichž se to týká, s jejich polohou a upozornit na odchylky od výkresové dokumentace.
2. Výkopové práce do vzdálenosti 1 metr od osy (krajního) kabelu musí být prováděny ručně.
3. Zemní práce musí být prováděny v souladu s ČSN 73 6133 Návrh a provádění zemního tělesa pozemních komunikací a při zemních pracích musí být dodrženo Nařízení vlády č. 591/2006 Sb., bližších minimálních požadavků na bezpečnost a ochranu zdraví při práci na staveništích.
4. Místa křížení a souběhy ostatních zařízení a staveb se zařízeními energetickými, komunikačními sítěmi pro elektronickou komunikaci nebo zařízeními technické infrastruktury musí být vyprojektovány a provedeny v souladu s platnými normami a předpisy, zejména s ČSN 33 2000-5-52, ČSN EN 50110-1, ČSN EN 50341-1, ČSN EN 50423-3, ČSN 73 6005 a PNE 33 0000-6, PNE 33 3301, PNE 34 1050.
5. Dodavatel prací musí oznámit příslušnému provozovateli distribuční soustavy zahájení prací minimálně 3 pracovní dny předem.
6. Při potřebě přejíždění trasy podzemních vedení nebo podzemních zařízení vozidly nebo mechanizmy je třeba po dohodě s vlastníkem provést dodatečnou ochranu proti mechanickému poškození.
7. Manipulovat s obnaženými kabely pod napětím je možné pouze se souhlasem vlastníka. Odkryté zařízení sítě pro elektronickou komunikaci včetně ochranné trubky (HDPE apod.) musí být řádně zabezpečeno při práci i proti poškození nepovolanou osobou.
8. Před záhozem kabelové trasy musí být zástupce vlastníka kabelu / ochranné trubky vyzván ke kontrole uložení. Pokud toto organizace provádějící zemní práce neprovede, vyhrazuje si provozovatel distribuční soustavy právo nechat inkriminované místo znovu odkrýt.
9. Při záhozu musí být zemina pod kabely řádně udusána, kabely zapískovány a provedeno krytí proti mechanickému poškození. Podkopané kabely sítě elektronické komunikace budou podloženy ve vzdálenosti 1,5 m a zemina pod podložení musí být řádně upěchována. Pro zavěšení kabelu nebude použito sousedních kabelů nebo potrubí. Kabelové spojky budou uloženy vodorovně na můstku. Při práci s vysazováním a podkládáním kabelů stavebník včas vyzve k přítomnosti pracovníka pověřeného společností ČEZ Distribuce, a. s.
10. Bez předchozího souhlasu je zakázáno snižovat nebo zvyšovat vrstvu zeminy nad kabelem.
11. Každé poškození zařízení provozovatele distribuční soustavy musí být okamžitě nahlášeno na bezplatnou linku ČEZ Distribuce 800 850 860, která je Vám k dispozici 24 hodin denně, 7 dní v týdnu.
12. Ukončení stavby musí být neprodleně ohlášeno příslušnému provoznímu útvaru.
13. **Po dokončení stavby provozovatel distribuční soustavy nesouhlasí s vyhlášením ochranného pásma nových rozvodů, které jsou budovány, protože se již jedná o práce v ochranném pásmu zařízení provozovatele distribuční soustavy. Případné opravy nebo rekonstrukce na svém zařízení nebude provozovatel distribuční soustavy provádět na výjimku z ochranného pásma nebo na základě souhlasu s činností v tomto pásmu.**

Případné nedodržení uvedených podmínek bude řešeno příslušným stavebním úřadem nebo nahlášeno Energetickému regulačnímu úřadu jako správní delikt ve smyslu příslušného ustanovení energetického zákona spočívající v porušení zákazu provádět činnosti v ochranných pásmech dle § 46 uvedeného zákona.



PODMÍNKY PRO PROVÁDĚNÍ ČINNOSTÍ V OCHRANNÝCH PÁSMECH NADZEMNÍCH VEDENÍ

Ochranné pásmo nadzemního vedení distribuční soustavy podle § 46 odst. 3 zákona č. 458/2000 Sb., o podmínkách podnikání a o výkonu státní správy v energetických odvětvích a o změně některých zákonů (energetický zákon), je souvislý prostor vymezený svislými rovinami vedenými po obou stranách vedení ve vodorovné vzdálenosti měřené kolmo na vedení, které činí od krajního vodiče vedení na obě jeho strany:

- a) u napětí nad 1 kV a do 35 kV včetně
 - pro vodiče bez izolace 7 metrů (resp. 10 metrů u zařízení postaveného do 31. 12. 1994, vyjma lesních průseků, kde rozsah ochranného pásma i do uvedeného data činí 7 metrů),
 - pro vodiče s izolací základní 2 metry,
 - pro závěsná kabelová vedení 1 metr;
- b) u napětí nad 35 kV do 110 kV včetně
 - pro vodiče bez izolace 12 metrů (resp. 15 metrů u zařízení postaveného do 31. 12. 1994),
 - pro vodiče s izolací základní 5 metrů;
- c) u zařízení sítě pro elektronickou komunikaci 1 metr od krajního vedení.

Poznámka: Nadzemní vedení nízkého napětí (do 1 kV) není chráněno ochranným pásmem. Při činnostech prováděných v jeho blízkosti (práce v blízkosti) je nutné dodržet vzdálenosti dané ČSN EN 50110-1.

V ochranném pásmu nadzemního vedení je podle § 46 odst. 8 a 9 energetického zákona zakázáno:

1. zřizovat bez souhlasu vlastníka těchto zařízení stavby či umisťovat konstrukce a jiná podobná zařízení, jakož i uskláňovat hořlavé a výbušné látky,
2. provádět bez souhlasu vlastníka zemní práce,
3. provádět činnosti, které by mohly ohrozit spolehlivost a bezpečnost provozu těchto zařízení nebo ohrozit život, zdraví či majetek osob,
4. provádět činnosti, které by znemožňovaly nebo podstatně znesnadňovaly přístup k těmto zařízením,
5. vysazovat chmelnice a nechávat růst porosty nad výšku 3 metry.

Pokud stavba nebo stavební činnost zasahuje do ochranného pásma nadzemního vedení, je třeba požádat o písemný souhlas vlastníka nebo provozovatele tohoto zařízení na základě § 46 odst. 8 a 11 energetického zákona.

V ochranných pásmech nadzemních energetických vedení a sítí pro elektronickou komunikaci je třeba dále dodržovat následující podmínky:

1. Při pohybu nebo pracích v blízkosti elektrického vedení se nesmí osoby, předměty, prostředky nemající povahu jeřábu přiblížit k živým částem vodičů vysokého napětí blíže než 2 metry a u vodičů velmi vysokého napětí blíže než 3 metry (dle PNE 330000-6), pokud není větší vzdálenost stanovena v jiném předpisu (např. ČSN ISO 12480-1).
2. Jeřáby a jim podobná zařízení musí být umístěny tak, aby v kterékoli poloze byly všechny jejich části mimo ochranné pásmo vedení, a musí být zamezeno vymrštění lana.
3. Je zakázáno stavět budovy nebo jiné objekty v ochranných pásmech nadzemních vedení vysokého napětí.
4. Je zakázáno, provádět veškeré pozemní práce, při kterých by byla narušena stabilita podpěrných bodů (sloupů nebo stožárů).
5. Je zakázáno upevňovat antény, reklamy, ukazatele apod. pod, přes nebo přímo na stožáry elektrického vedení.
6. Dodavatel prací musí prokazatelně seznámit své pracovníky, jichž se to týká s ČSN EN 50110-1.
7. Pokud není možné dodržet body č. 1 až 4, je možné požádat příslušný provozní útvar provozovatele distribuční soustavy o další řešení (zajištění odborného dohledu pracovníka s elektrotechnickou kvalifikací dle Vyhlášky č. 50/1978 Sb., vypnutí a zajištění zařízení, zaizolování živých částí apod.), pokud nejsou tyto podmínky již součástí jiného vyjádření ke konkrétní stavbě.
8. V případě požadavku na vypnutí zařízení po nezbytnou dobu provádění prací je nutné požádat minimálně 2 měsíce před požadovaným termínem. V případě vedení nízkého napětí je možné též požádat o zaizolování části vedení.
9. Stavba bude situována tak, aby každá její část včetně dočasných zařízení byla vzdálena nejméně 1,5 m od osy nadzemního zařízení pro elektronickou komunikaci.
10. Do vzdálenosti 1,5 metru od osy nadzemního vedení pro elektronickou komunikaci nebudou používány mechanismy ohrožující provoz zařízení, skladování materiál, zemina, prováděny postřiky nebo jiná činnost, která by mohla ohrozit provoz zařízení nebo jiného zařízení souvisejícího s nadzemní sítí pro elektronickou komunikaci.

Případné nedodržení uvedených podmínek bude řešeno příslušným stavebním úřadem nebo nahlášeno Energetickému regulačnímu úřadu jako správní delikt ve smyslu příslušného ustanovení energetického zákona, spočívající v porušení zákazu provádět činnosti v ochranných pásmech dle § 46 uvedeného zákona.



PODMÍNKY PRO PROVÁDĚNÍ ČINNOSTÍ V OCHRANNÝCH PÁSMECH ELEKTRICKÝCH STANIC

Ochranné pásmo elektrické stanice je stanoveno v § 46 odst. 6 zákona č. 458/2000 Sb., o podmínkách podnikání a o výkonu státní správy v energetických odvětvích a o změně některých zákonů (energetický zákon), a je vymezeno svislými rovinami vedenými ve vodorovné vzdálenosti:

- a) u venkovních elektrických stanic a dále stanic s napětím větším než 52 kV v budovách 20 metrů vně od oplocení nebo v případě, že stanice není oplocena, 20 metrů od vnějšího líce obvodového zdiva,
- b) u stožárových elektrických stanic a věžových stanic s venkovním přívodem s převodem napětí z úrovně nad 1 kV a menší než 52 kV na úroveň nízkého napětí 7 m od vnější hrany půdorysu stanice ve všech směrech,
- c) u kompaktních a zděných el. stanic s převodem napětí z úrovně nad 1 kV a menší než 52 kV na úroveň nízkého napětí 2 metry od vnějšího pláště stanice ve všech směrech,
- d) u vestavěných el. stanic 1 metr vně od obestavění.

V ochranném pásmu elektrické stanice je podle § 46 odst. 8 a 10 energetického zákona zakázáno:

1. zřizovat bez souhlasu vlastníka těchto zařízení stavby či umisťovat konstrukce a jiná podobná zařízení, jakož i uskláňovat hořlavé a výbušné látky,
2. provádět bez souhlasu vlastníka zemní práce,
3. provádět činnosti, které by mohly ohrozit spolehlivost a bezpečnost provozu těchto zařízení nebo ohrozit život, zdraví či majetek osob,
4. provádět činnosti, které by znemožňovaly nebo podstatně znesnadňovaly přístup k těmto zařízením.

Pokud stavba nebo stavební činnost zasahuje do ochranného pásma elektrické stanice, je třeba požádat o písemný souhlas vlastníka nebo provozovatele tohoto zařízení na základě § 46 odst. 8 a 11 energetického zákona.

V ochranném pásmu elektrické stanice je dále zakázáno provádět činnosti, které by mohly mít za následek ohrožení bezpečnosti a spolehlivosti provozu stanice nebo zmenšující či podstatně znesnadňující její obsluhu a údržbu a to zejména:

5. provádět výkopové práce ohrožující zaústění podzemních vedení vysokého a nízkého napětí nebo stabilitu stavební části el. stanice (viz podmínky pro činnosti v ochranných pásmech podzemního vedení),
6. skladovat či umisťovat předměty bránící přístupu do elektrické stanice nebo k rozvaděčům vysokého nebo nízkého napětí,
7. umisťovat antény, reklamy, ukazatele apod.,
8. zřizovat oplocení, které by znemožnilo obsluhu el. stanice.

Případné nedodržení uvedených podmínek bude řešeno příslušným stavebním úřadem nebo nahlášeno Energetickému regulačnímu úřadu jako správní delikt ve smyslu příslušného ustanovení energetického zákona spočívající v porušení zákazu provádět činnosti v ochranných pásmech dle § 46 uvedeného zákona.



DISTRIBUCE

PODMÍNKY PRO PROVÁDĚNÍ ČINNOSTÍ V OCHRANNÝCH PÁSMECH NEBO BEZPROSTŘEDNÍ BLÍZKOSTI ZAŘÍZENÍ TECHNICKÉ INFRASTRUKTURY

Ochranné pásmo zařízení technické infrastruktury činí 1 metr po obou stranách od potrubí nebo kabelu.

V ochranném pásmu zařízení technické infrastruktury je zakázáno bez souhlasu společnosti ČEZ Distribuce, a. s., provádět činnosti, které by mohly ohrozit vodárenské, plynárenské, kanalizační nebo jiné zařízení technické infrastruktury, jejich spolehlivost a bezpečnost provozu. Při provádění veškerých činností v ochranném pásmu i mimo ně nesmí dojít k poškození těchto zařízení.

V projektech v bezprostřední blízkosti zařízení technické infrastruktury je nutno dodržet vzájemné vzdálenosti inženýrských sítí dle ČSN 73 6005.



ŽADATEL
PRODIN a.s.

NAŠE ZNAČKA
0700261372

VYŘIZUJE / LINKA

VYŘÍZENO DNE
04.09.2020

Sdělení o existenci komunikačního vedení společnosti ČEZ ICT Services, a. s.

Název akce: **Most ev.č. 35826-2 Vrbatův Kostelec**

Účel: **Sloučené územní a stavební řízení**

Vážený zákazníku,
dovolujeme si reagovat na Vaši žádost číslo 0700261372 ze dne 04.09.2020, která se týkala sdělení o existenci komunikačního zařízení na Vámi určeném zájmovém území.

Dle vědomí společnosti ČEZ ICT Services, a. s., se na Vámi vymezeném zájmovém území:
nenachází komunikační zařízení v majetku společnosti ČEZ ICT Services, a. s.

Zároveň si Vás dovoluujeme upozornit, že není vyloučeno, že se ve Vámi vymezeném zájmovém území nachází jiné zařízení, které není v majetku společnosti ČEZ ICT Services, a. s.

Toto sdělení je platné do 04.09.2021.

V souvislosti s výše uvedeným si Vás dovoluujeme upozornit, že sdělení o existenci či neexistenci sítí představuje skutečnosti tvořící obchodní tajemství společnosti ČEZ ICT Services, a. s. Poskytnuté informace jsou dále také důvěrnými informacemi společnosti ČEZ ICT Services, a. s. Z výše uvedených důvodů si Vás proto společnost ČEZ ICT Services, a. s., dovoluje upozornit, že s poskytnutými informacemi je potřeba nakládat dle platných právních předpisů, v opačném případě se vystavujete postihu ve smyslu platné právní úpravy. V této souvislosti si Vás dovoluujeme rovněž upozornit, že požadované informace nesmí být předány, sděleny, využity, zpřístupněny, či jiným způsobem postoupeny na jakoukoli třetí osobu bez předchozího prokazatelného souhlasu společnosti ČEZ ICT Services, a. s. Informace o existenci sítí mohou být využity pouze pro účel, pro který byly vyžádány.

ČEZ ICT Services, a. s.

Praha, Praha 4
Duhová 1531/3
PSČ 140 53
IČ: 26470411

Přílohy

Situační výkres zájmového území



Platí pouze se sdělením číslo 0700261372.

Zakreslené polohy zařízení v příloze jsou pouze informativní.

Situační výkres zájmového území



LEGENDA

- | | |
|-------------------------------------|---------------------------------|
| ■ ■ ■ ■ ■ Nadzemní optické vedení | — Radioreléový spoj vzduch |
| — Podzemní optické vedení | Zájmové území |
| ■ ■ ■ ■ ■ Nadzemní metalické vedení | === Hranice katastrálního území |
| — Podzemní metalické vedení | |



ŽADATEL
PRODIN a.s.

NAŠE ZNAČKA
0201121341

VYŘIZUJE / LINKA

VYŘÍZENO DNE
04.09.2020

Sdělení o existenci komunikačního vedení společnosti Telco Pro Services, a. s.

Název akce: **Most ev.č. 35826-2 Vrbatův Kostelec**

Účel: **Sloučené územní a stavební řízení**

Vážený zákazníku,
dovolujeme si reagovat na Vaši žádost číslo 0201121341 ze dne 04.09.2020, která se týkala sdělení o existenci komunikačního zařízení na Vámi určeném zájmovém území.

Dle vědomí společnosti Telco Pro Services, a. s., se na Vámi vymezeném zájmovém území:
nenachází komunikační zařízení v majetku společnosti Telco Pro Services, a. s.

Zároveň si Vás dovoluujeme upozornit, že není vyloučeno, že se ve Vámi vymezeném zájmovém území nachází jiné zařízení, které není v majetku společnosti Telco Pro Services, a. s.

Toto sdělení je platné do 04.09.2021.

V souvislosti s výše uvedeným si Vás dovoluujeme upozornit, že sdělení o existenci či neexistenci sítě představuje skutečnosti tvořící obchodní tajemství společnosti Telco Pro Services, a. s. Poskytnuté informace jsou dále také důvěrnými informacemi společnosti Telco Pro Services, a. s. Z výše uvedených důvodů si Vás proto společnost Telco Pro Services, a. s., dovoluje upozornit, že s poskytnutými informacemi je potřeba nakládat dle platných právních předpisů, v opačném případě se vystavujete postihu ve smyslu platné právní úpravy. V této souvislosti si Vás dovoluujeme rovněž upozornit, že požadované informace nesmí být předány, sděleny, využity, zpřístupněny, či jiným způsobem postoupeny na jakoukoli třetí osobu bez předchozího prokazatelného souhlasu společnosti Telco Pro Services, a. s. Informace o existenci sítě mohou být využity pouze pro účel, pro který byly vyžádány.

S pozdravem

Telco Pro Services, a. s.

Praha, Praha 4
Duhová 1531/3
PSČ 140 00
IČ: 29148278

Přílohy

Situační výkres zájmového území



Platí pouze se sdělením číslo 0201121341.

Zakreslené polohy zařízení v příloze jsou pouze informativní.

Situační výkres zájmového území



LEGENDA

- | | | | |
|-----------|---------------------------|-----------|-----------------------------|
| — — — — — | Nadzemní optické vedení | — — — — — | Radioreléový spoj vzduch |
| — — — — — | Podzemní optické vedení | — — — — — | Zájmové území |
| — — — — — | Nadzemní metalické vedení | — — — — — | Hranice katastrálního území |
| — — — — — | Podzemní metalické vedení | | |



PRO SPOLEČNÉ ZÁJITKY

Vyřizuje: Dundáček Petr

E-mail: petr.dundacek@t-mobile.cz

PRODIN a.s.
Martina Řezaninová
K Vápence 2745
530 02 Pardubice

Naše značka: E39104/20

V Praze dne: 15.9.2020

Vyjádření a stanovení podmínek pro udělení souhlasu s umístěním stavby v ochranném pásmu sítě technické infrastruktury (TI) společnosti T-Mobile Czech Republic a.s.

Vydané podle § 101 ZÁKONA Č. 127/2005 Sb., o elektronických komunikacích a o změně některých souvisejících zákonů (zákon o elektronických komunikacích – dále jen ZEK), ve znění pozdějších předpisů a §161 zákona č. 183/2006 Sb., o územním plánování a stavebním řádu (stavební zákon) či dle dalších příslušných právních předpisů

Věc: Most ev. č. 35826-2 Vrbatův Kostelec

Stupeň: Sloučené územní a stavební řízení

Na základě předložených projektových podkladů dáváme **souhlasné stanovisko k vydání Územního souhlasu / rozhodnutí (Stavebního povolení) a následně souhlas s realizací stavby.**

Dle předložených dokladů nedojde ke kolizi s technickou infrastrukturou společnosti **T-Mobile Czech Republic a.s.**

Toto stanovisko má platnost 1 rok.

Vydané stanovisko nelze prodloužit. Po uplynutí platnosti zadejte žádost o nové stanovisko.

T-Mobile
T-Mobile Czech Republic a.s.
Tomáčkova 2144/1
140 00 Praha 4
IČ 649 49 681, DIČ CZ64949681

.....
Ochrana sítí
Technologický úsek

V případě doplňujících dotazů vždy uvádějte v „Předmětu“ e-mailu číslo jednací.



Příloha č. 1

Rekapitulace žádosti o vyjádření k existenci sítě elektronických komunikací

Číslo žádosti: **E39104/20**
Název stavby /akce: **Most ev. č. 35826-2 Vrbatův Kostelec**
Datum podání žádosti: **15.9.2020**
Důvod žádosti: **Sloučené územní a stavební řízení**
Popis jiného důvodu žádosti:
Poznámka:

Žadatel

Firma / organizace: **PRODIN a.s.**
IČ: **25292161**
DIČ: **CZ25292161**
Kontaktní osoba: **Martina Řezaninová**
Adresa: **K Vápence 2745**
Město / obec: **Pardubice**
PSČ: **530 02**
Stát:
E-mail: **martina.rezaninova@prodin.cz**
Telefonní číslo: **725601963**

Stavebník

Firma / organizace: **Správa a údržba silnic Pardubického kraje**
Kontaktní osoba: **Ing. Jiří Synek**
Adresa: **Doubravice 98**
Město / obec: **Pardubice**
PSČ: **533 53**
Stát:
E-mail: **jiri.synek@suspk.cz**
Telefonní číslo: **724203477**

Stavba

Výška nad terénem (metry): **4 m**
Projektant:
Druh stavby: **Ostatní**
Hodnota projektu: **10 mil. Kč**
Měsíc zahájení stavby: **04/2021**
Měsíc ukončení stavby: **12/2022**

Odeslání stanoviska

E-mail: **martina.rezaninova@prodin.cz**

Příloha č. 2

Situační plán

Zájmová oblast (zájmové oblasti) zadaná žadatelem



Geometrie zájmové oblasti (zájmových oblastí) žádosti ve formátu WKT a souřadnicovém systému S-JTSK. Zkopírováním textu lze geometrii zobrazit v jakémkoli softwaru podporujícím formát WKT.

POLYGON((-637928.866127306 -1082046.95431906,-637948.837880825 -1082137.94557942,-637908.804994695 -1082154.24959559,-637878.39368502 -1082047.05357885,-637928.866127306 -1082046.95431906))



PRODIN a.s.
Martina Řezaninová
K Vápence 2745
530 02 Pardubice - Zelené Předměstí

V Praze, 15.9.2020

Naše zn.: **200915-0848210081**

Věc: vyjádření k žádosti k akci "**Most ev. č. 35826-2 Vrbatův Kostelec**"

Sdělujeme Vám, že společnost Vodafone Czech Republic a.s., se sídlem Praha 5, náměstí Junkových 2, IČ: 25788001, zapsaná dne 13.8. 1999 v obchodním rejstříku vedeném Městským soudem v Praze pod spisovou značkou B.6064 na základě Vámi podané žádosti a předložené dokumentace ze dne **15.9.2020**, které jsou nedílnou součástí tohoto vyjádření,

souhlasí s realizací projektu.

Ve vámi zadaném zájmovém území a v uvedené výšce (výška stavby: 4 m, výška jeřábu: 15 m) se nenachází žádné podzemní ani nadzemní vedení naší společnosti.

Platnost vyjádření je **1 rok** od data vydání. Vyjádření je platné pouze v rámci předmětného projektu a pro důvod vydání vyjádření stanovený žadatelem v žádosti.

Vyjádření pozbývá platnosti uplynutím doby platnosti, změnou rozsahu zájmového území i změnou důvodu vydání vyjádření uvedeného v žádosti, to vše v závislosti na tom, která ze skutečností rozhodná pro pozbytí platnosti tohoto vyjádření nastane nejdříve. Po skončení platnosti si musíte podat novou žádost na adrese <https://www.zadostovyjadeni.cz/vodafone/>.

S pozdravem

v.z. Nora Hlásenská
Vodafone Czech Republic a. s.
náměstí Junkových 2808/2
150 00 Praha 5

Tel.: 775012847
E-mail: nora.hlasenska1@vodafone.com



Seznam příloh/přiložených souborů:
Zadost_200915-0848210081.pdf



Žádost o vyjádření k existenci sítí č. 200915-0848210081

Identifikační údaje žadatele / stavebníka

Typ:	Právnícká osoba
IČO:	25292161
Firma:	PRODIN a.s.
Jméno:	Martina
Příjmení:	Řezaninová
Telefon:	+420 725 601 963
E-mail:	martina.rezaninova@prodin.cz

Adresa sídla/bydliště

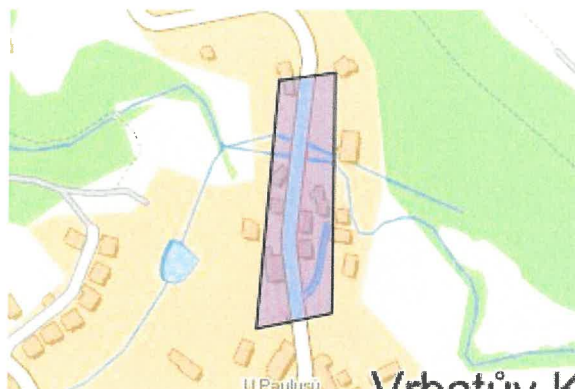
Ulice:	K Vápence
Č.p. (č.ev.) / č.o.:	2745
Obec:	Pardubice - Zelené Předměstí
PSČ:	53002

Důvod žádosti o vyjádření

Název stavby:	Most ev. č. 35826-2 Vrbatův Kostelec
Typ stavby:	Stavba výšky do 10 m nad zemí
Stupeň žádosti:	DÚR+DSP (Dokumentace pro společné územní rozhodnutí a stavební povolení)
Popis stavby / doplňující informace:	Rekonstrukce mostu spočívá v demolici stávajícího mostu z tyčových prefabrikátů a kamenných opěr a výstavba nového rámového mostu ze železobetonu.
Výška stavby:	4 m
Výška jeřábu:	15 m
Seznam příloh:	Prehledna_silnice.pdf

Zájmové území

Kresba 1:



Dotčené KÚ:

Vrbatův Kostelec (785865)

Datum: 15.9.2020

Zadáno: <https://www.zadostovyiadreni.cz/vodafone/>

Informace podle zákona č. 127/2005 Sb., o elektronických komunikacích, nařízením 2016/679 o ochraně fyzických osob v souvislosti se zpracováním osobních údajů a o volném pohybu těchto údajů a o zrušení směrnice 95/46/ES (obecné nařízení o ochraně osobních údajů) a dalšími souvisejícími právními předpisy.

Společnost Position s.r.o., se sídlem Londýnská 665/45, 120 00 Praha 2, IČ 26422816, zapsaná v obchodním rejstříku vedeném Městským soudem v Praze, oddíl C, vložka 81053 („Position“) a společnost Vodafone Czech Republic s., se sídlem nám. Junkových 2808/2, 155 00 Praha 5, IČ 25788001, zapsaná v obchodním rejstříku vedeném Městským soudem v Praze, oddíl B, vložka 6064 („Vodafone“) Vás tímto informují, že shromážděné osobní údaje v rozsahu Vaše jméno, příjmení, bydliště, e-mailová adresa a telefonní číslo bude společnost Vodafone, jako správce, a společnost Position, jako zpracovatel, zpracovávat za účelem jejich použití při realizaci povinností v souvislosti se žádostí o stanovisko nebo vyjádření pro řízení podle zákona č. 183/2006 Sb., o územním plánování a stavebním řádu (stavební zákon), a to automatizovaným způsobem nebo v tištěné podobě s tím, že Vaše osobní údaje nebudou zpřístupněny jiným osobám.

Vaše osobní údaje poskytnete dobrovolně a tento souhlas můžete kdykoliv odvolat.

Podrobné informace o ochraně soukromí ve společnosti Vodafone, a to včetně uplatnění vašich práv subjektu údajů naleznete na webu <https://www.vodafone.cz/o-vodafone/ke-stazeni/ochrana-soukromi/>.



1. The first step is to identify the problem or question that needs to be answered. This involves understanding the context and the specific requirements of the task.

2. Next, gather relevant information and data. This may involve research, consultation with experts, or collecting data from various sources.

3. Once the information is gathered, analyze it to identify patterns, trends, and key factors that influence the outcome.

4. Based on the analysis, develop a hypothesis or a proposed solution. This should be based on logical reasoning and supported by the gathered data.

5. Test the hypothesis or solution through experiments, simulations, or practical applications. This step is crucial to validate the proposed solution.

6. Finally, evaluate the results and draw conclusions. If the hypothesis is supported, the solution is valid. If not, revise the hypothesis and repeat the process.

[illegible]

MÍSTO ODESLÁNÍ / DNE

10. 2. 2021

Vážený žadateli,

Vašemu požadavku o přelozku Vrbatův Kostelec, kat. území: Vrbatův Kostelec, parc. č.: 693, Vrbatův Kostelec, Vrbatův Kostelec, ze dne 1. 2. 2021, lze vyhovět po splnění následujících podmínek.

Přeložka bude provedena tímto způsobem:

Bude provedeno odsunutí sloupu č.60 na ppč.69 kú.Vrbatův Kostelec o 1,3m od silnice. Nový sloup bude použit s dostatečným vrcholovým tahem bez použití kotvy. Na nový sloup budou přepojeny stávající vodiče AIFe 3x50+35, vodiče budou naspojovány novými vodiči na potřebnou délku. Na sloupu bude osazen svod a přípojková skříň SP100 pro čp.19, stávající HDV bude přepojeno do nové skříň. Stávající sloup bude demontován včetně kotvy. Na sloupu se nachází i vedení veřejného rozhlasu a sdělovací vedení Cetin. Přeložení těchto vedení není součástí této přeložky. Přeložení těchto vedení je nutno řešit s jejich majitelem.

Zmíněné úpravy může provést dle §47 zákona č. 458/2000 Sb. ve znění pozdějších předpisů (energetický zákon), pouze provozovatel (vlastník energetického zařízení) na náklady toho, kdo přeložku vyvolal. V příloze Vám zasíláme návrh smlouvy o uzavření budoucí smlouvy o realizaci přeložky distribučního zařízení ve 2 vyhotoveních. Pokud s tímto návrhem souhlasíte, tak oba podepsané návrhy zašlete na adresu ČEZ Distribuce, a. s., Guldenerova 19, 326 00, Plzeň k rukám pan(i) Tomáš Abt. Obratem Vám zašleme námi potvrzenou smlouvu. Po uzavření smlouvy zahájíme zpracování projektové dokumentace včetně získání stavebního povolení. Následně bude upřesněna výše ceny přeložky a uzavřena smlouva na její úhradu. Po úhradě zálohy bude provedena přeložka zařízení distribuční soustavy a zbylé náklady vyfakturovány po jejím ukončení.

Při úspěšném územním projednání stanoveného technického řešení činí odhad celkových nákladů na přeložku zařízení distribuční soustavy cca 229 000,00 Kč. Výše této ceny bude upřesněna smluvním vztahem.

Došlo: 17 -02- 2021

Děčín - Děčín IV-Podmokly, Teplická 874/8, PSČ 405 02 | IČO: 24729035, DIČ: CZ24729035 |
zapsaná v obchodním rejstříku vedeném Krajským soudem v Ústí nad Labem, sp. zn. B 2145 |
bezplatná linka: 800 850 860, e-mail: info@cezdistribuce.cz, www.cezdistribuce.cz |
zasílací adresa: ČEZ Distribuce, a. s., Plzeň, Guldenerova 2577/19, PSČ 326 00

Otočte prosím

SKUPINA ČEZ